



2ª. Sesión Ordinaria Consejo Regional I Noreste

6 de junio de 2017
DIF Municipal, Doctor Mora, Gto.


Orden del día

Actividad	Responsable
1. Bienvenida	<i>Presidencia Municipal de Doctor Mora, Gto. Presidencia Ciudadana del Consejo Regional I Noreste</i>
2. Declaración de quórum	<i>Secretaría Técnica</i>
3. Lectura y aprobación del orden del día	<i>Secretaría Técnica</i>
4. Seguimiento de acuerdos	<i>Secretaría Técnica</i>
5. Estatus del Proceso de Actualización del Plan Estatal de Desarrollo 2040	<i>Secretaría Técnica</i>
6. Presentación FISE 2017	<i>Secretaría de Desarrollo Social y Humano</i>
7. Asuntos Generales <ul style="list-style-type: none"> Taller para la actualización de Plan Estatal de Desarrollo 2040 	<i>Secretaría Técnica</i>
8. Clausura de la sesión	<i>Presidencia ciudadana del Consejo Regional I Noreste</i>
RECESO	

9. Taller Regional para la actualización de Plan Estatal de Desarrollo 2040

Seguimiento de acuerdos

2ª. Sesión Ordinaria
del Consejo Regional I Noreste



Seguimiento de acuerdos

No.	Acuerdo	Evidencia
CRI/SO01/2017/03	Se aprueba el Programa de Capacitación a Municipios. El Iplaneg enviará el 23 de marzo las fechas, temas, horarios y requisitos y se tendrá hasta el 29 de marzo para enviar el nombre de las personas que estarán participando al correo: ebatallah@guanajuato.gob.mx	Se llevaron a cabo los talleres de capacitación de acuerdo a lo programado. A ellos asistieron 256 participantes.
CRI/SO01/2017/04	Se acuerda que los municipios de Xichú y San Luis de la Paz definan la sede en la que tendrán lugar los talleres subregionales y en el caso de Doctor Mora para la Segunda Sesión y el taller regional con base en las características y fechas definidas por el IPLANEG y Victoria para la Tercera Sesión Ordinaria de 2017. Los municipios que funjan como sede de algún taller revisarán si pueden gestionar un coffee sencillo a los participantes.	<p>Los resultados de los talleres subregionales se presentan durante la sesión.</p> <p>Las reuniones regionales se seguirán llevando a cabo conforme al programa de trabajo.</p>

Seguimiento de acuerdos

No.	Acuerdo	Evidencia
CRI/SO01/2017/06	Se proponen del municipio de Santa Catarina como representante de la Región I Noreste, ante el Consejo Estatal de Ordenamiento Territorial y Desarrollo Urbano. El Presidente Municipal enviará la notificación al Iplaneg en caso de confirmación de la encomienda a más tardar el 30 de marzo.	El día de jueves 1 de junio se instaló el Consejo Estatal de Ordenamiento Territorial y Desarrollo Urbano en los términos de la Ley General de Asentamientos Humanos, Ordenamiento Territorial y Desarrollo Urbano. El Iplaneg propuso a las autoridades federales las candidaturas emanadas de los Consejos Regionales para conformar la representación municipal en el Consejo. Se tomaron entre otros criterios representatividad regional y perspectiva de género. Se acordó la inclusión de los siguientes municipios: Dolores Hidalgo, León, Moroleón y Santiago Maravatío.

Seguimiento de acuerdos

No.	Acuerdo	Evidencia
CRI/SO01/2017/09	Por parte del Iplaneg se hará llegar a la Secretaría de Desarrollo Social y Humano la solicitud de que en las próximas reuniones se revise el Fondo de Infraestructura Social Estatal a fin de garantizar la participación social para la asignación de obras.	El tema se revisará durante la sesión.
2/2016	Iplaneg pondrá a disposición de los consejeros los Programas Subregionales de Ordenamiento Territorial a través de la Biblioteca Digital del Instituto. Para ello, se informará a los integrantes cuando esté disponible para su descarga.	Los Programas se encuentran disponibles en el portal del SEIEG la siguiente liga: http://seieg.iplaneg.net/seieg/index/clasificacion/77#

Calendario de sesiones ordinarias 2017

**3ª. Sesión
Ordinaria 2017**


Victoria

Noviembre

Sede aprobada en la 1ª. Sesión Ordinaria de 2017

Estatus del Proceso de Actualización del Plan Estatal de Desarrollo 2040

2ª. Sesión Ordinaria
del Consejo Regional I Noreste



1. Avances

El Plan Estatal de Desarrollo 2040

Guanajuato: Innovación y vanguardia de México

a) Selección de eslogan y acrónimo del PED 2040

- Se abrió convocatoria a través del correo electrónico a integrantes de los Consejos Regionales, COPLADEG, CAE y al interior del Iplaneg.
- Se recibieron un total 62 propuestas (51 para slogan y 11 para acrónimo) de 13 participantes de las cuatro regiones.
- Las propuestas se analizaron al interior de la Comisión de Planeación del CAE llegando a la siguiente conclusión.

Propuestas

Plan GTO 2040

Guanajuato, Innovación y Vanguardia de México

Plan GTO 2040

Construyendo el futuro de Guanajuato

b) Avances en la consulta social

A

Talleres regionales y subregionales

Dirigidos a sociedad en general, consejeros, líderes empresariales, funcionarios públicos de los tres órdenes de Gobierno para recabar propuestas

B

Consulta en línea

Cuestionario electrónico dirigido a actores específicos: Estudiantes, líderes de opinión, consejeros para recabar propuestas.

C

Entrevistas

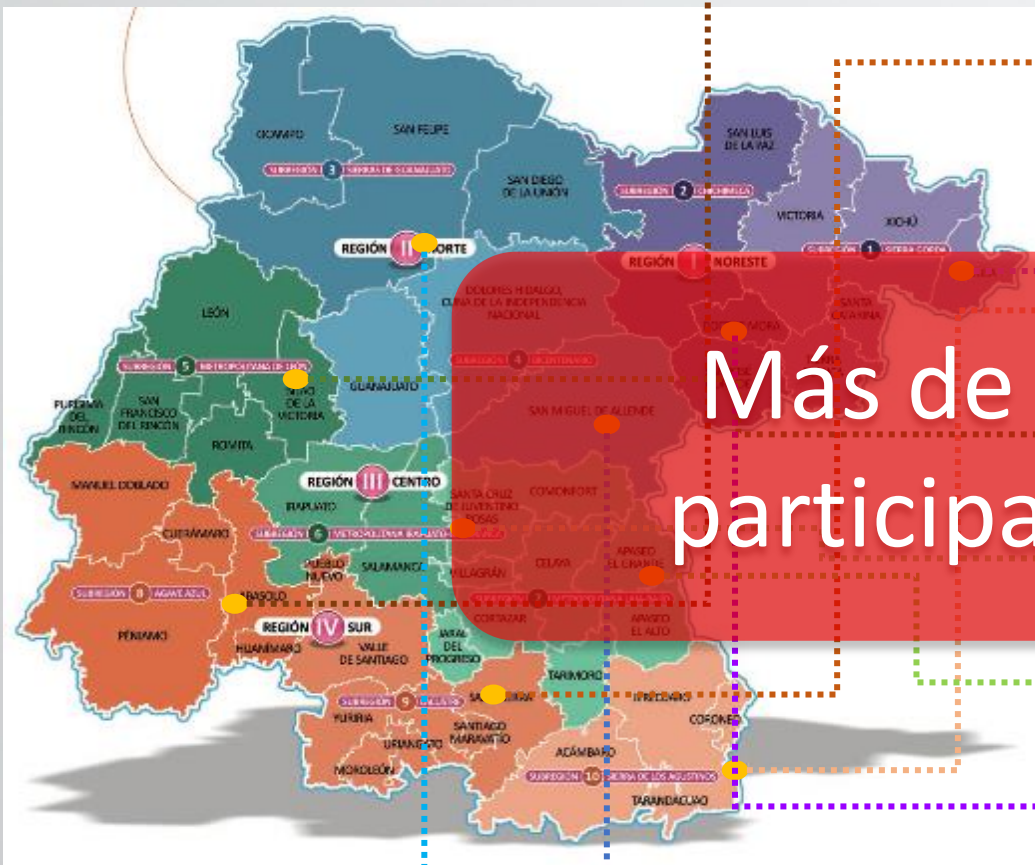
Personalizadas a actores clave del desarrollo de la entidad

D

Mesas de análisis estratégico

Dirigidas a expertos en los temas de desarrollo para el análisis de las trayectorias y proyecciones de los indicadores y la definición de proyectos de gran visión.

10 talleres subregionales



1

Subregión 8 Agave azul, 25 de abril,
Pénjamo, 55 participantes

2

Subregión 9 Lacustre, 27 de abril, Yuriria,
56 participantes

3

Subregión 1 Sierra Gorda, 4 de mayo,
Xichú, 47 participantes

4

Subregión 10 Sierra de los Agustinos, 5 de
mayo, Taranda, 58 participantes

5

Subregión 9 ZM de León, 9 de mayo,
Purísima, 52 participantes

6

Subregión 6 ZM Irapuato-Salamanca, 11 de
mayo, Salamanca, 32 participantes

7

Subregión 7 ZM Laja Bajío, 17 de mayo,
Cortazar, 77 participantes

8

Subregión 2 Chichimeca, 18 de mayo, San
Luis de la Paz, 55 participantes

9

Subregión 4 Sierras de Guanajuato, 23 de
mayo, San Diego, 28 participantes

10

Subregión 3 Bicentenrario, 25 de mayo,
San Miguel de allende, 54 participantes

Mecánica de los talleres

- Los participantes se integraron en mesas temáticas con base en las cuatro dimensiones del PED:
 - Social y Humano
 - Economía
 - Administración pública y estado de derecho
 - Territorio y Medio Ambiente
- El IPLANEG realizó una breve presentación sobre las principales características de la subregión;
- Se solicitó a los participantes su opinión con respecto a los siguientes elementos:
 - Principales logros y retos de la subregión
 - Características de la Visión deseada
 - Ideas de proyectos de gran visión

Quiénes participaron

- **Sector social**

- Representantes de organizaciones de la sociedad civil con representatividad en la subregión en alguno de los 4 temas de consulta.

- **Sector productivo**

- Directores de empresas destacadas en la subregión y representantes de organizaciones productivas comunitarias.

- **Sector académico**

- Representantes de las instituciones educativas más representativas de la región de los niveles básica, media superior y superior.

- **Sector público**

- Directores de los Organismos Municipales de Planeación, Directores de Desarrollo Social, Obras Públicas, Desarrollo Urbano, Desarrollo Económico, Ecología y Organismos Operadores de Agua Potable y Alcantarillado.



Taller de Consulta Subregión 8 Agave Azul (Pénjamo, 25 de abril)

Galería



Taller de Consulta Subregión 9 Lacustre (Yuriria , 25 de abril)

Galería



Taller de Consulta Subregión 1 Sierra Gorda (Xichú, 4 de mayo)

Galería



Taller de Consulta Subregión 10 Sierra de los Agustinos
(Tarandacuao, 5 de mayo)

Galería



Taller de Consulta Subregión 5 Zona Metropolitana de León
(Purísima del Rincón, 9 de mayo)

Galería



Taller de Consulta Subregión 6 Zona Metropolitana Irapuato-Salamanca
(Salamanca, 11 de mayo)

Galería



Taller de Consulta Subregión 7 Zona Metropolitana Laja-Bajío
(Cortazar, 17 de mayo)

Galería



Taller de Consulta Subregión 2 Chichimecas
(San Luis de la Paz, 18 de mayo)

Galería



Taller de Consulta Subregión 4 Sierras de Guanajuato
(San Diego de la Unión, 23 de mayo)

Galería



Taller de Consulta Subregión 3 Bicentenario
(San Miguel de Allende, 25 de mayo)

Testimonios

“Son muy importantes todas y cada una de las participaciones de los que están aquí. Esta es una oportunidad para decir lo que pensamos.”

“Son multidisciplinarias, diferentes formas de pensar, diferentes ideales... pero nos complementamos y aprendimos mucho... La parte de contribuir con nuestro Estado que tanto nos ha dado... ¡No tiene precio!”

“Es muy importante porque nos están involucrando como sociedad, como empresas y es importante dar nuestra aportación y conocer los distintos puntos de visión. Pero sobre todo, que el Municipio y el Gobierno (del Estado) nos involucre para ser participativos y sepamos hacia dónde vamos y lo que podemos lograr, compaginando lo que todos aquí aportamos”.

Página web del Plan Estatal de Desarrollo



<http://plangto2040.iplaneg.net>

2. Próximas actividades

Talleres regionales

Región	Municipios	Fecha	Sede
IV. Sur	Manuel Doblado, Cuéramaro, Abasolo, Pénjamo, Huanímaro, Pueblo Nuevo Valle de Santiago, Yuriria, Moroleón, Uriangato, Salvatierra, Santiago Maravatío Acámbaro, Jerécuaro, Coroneo y Tarandacua	1° de junio	Coroneo
I. Noreste	Atarjea, Xichú, Victoria, Santa Catarina y Tierra Blanca, San Luis de la Paz, Doctor Mora y San José Iturbide	6 de junio	Dr. Mora
II. Norte	Ocampo, San Diego de la Unión y San Felipe, San Miguel de Allende, Dolores Hidalgo, C.I.N. y Guanajuato	8 de junio	Guanajuato
III. Centro	León, Purísima del Rincón, San Francisco del Rincón, Romita, Silao de la Victoria, Irapuato, Salamanca, Apaseo el Alto, Apaseo el Grande, Celaya, Comonfort, Cortazar, Jaral del Progreso, Santa Cruz de Juventino Rosas, Tarimoro y Villagrán	13 de junio	León

Consultas en desarrollo

A

Talleres regionales y subregionales

Dirigidos a sociedad en general, consejeros, líderes empresariales, funcionarios públicos de los tres órdenes de Gobierno para recabar propuestas

A partir del mes de
junio

B

Consulta en línea

Cuestionario electrónico dirigido a actores específicos: Estudiantes, líderes de opinión, consejeros para recabar propuestas.

Se llevarán a cabo en
junio-julio

C

Entrevistas

Personalizadas a actores clave del desarrollo de la entidad

Se llevarán a cabo en
agosto-septiembre


D

Mesas de análisis estratégico

Dirigidas a expertos en los temas de desarrollo para el análisis de las trayectorias y proyecciones de los indicadores y la definición de proyectos de gran visión.

FISE 2017

**2ª. Sesión Ordinaria
del Consejo Regional I Noreste**





**orgullo y
compromiso
de todos**

GOBIERNO DEL ESTADO

**Secretaría de Desarrollo
Social y Humano**



IMPULSO



UN GOBIERNO CON
ROSTRO HUMANO Y SENTIDO SOCIAL

RAMO 33

Fondos de Aportaciones

De los Fondos de Aportaciones

- I. Fondo de Aportaciones para la Nómina Educativa y Gasto Operativo
- II. Fondo de Aportaciones para los Servicios de Salud
- III. Fondo de Aportaciones para la Infraestructura Social**
- IV. Fondo de Aportaciones para el Fortalecimiento de los Municipios y de las Demarcaciones Territoriales del Distrito Federal**
- V. Fondo de Aportaciones Múltiples
- VI. Fondo de Aportaciones para la Educación Tecnológica y de Adultos; y
- VII. Fondo de Aportaciones para la Seguridad Pública de los Estados y del Distrito Federal
- VIII. Fondo de Aportaciones para el Fortalecimiento de las Entidades Federativas



IMPULSO

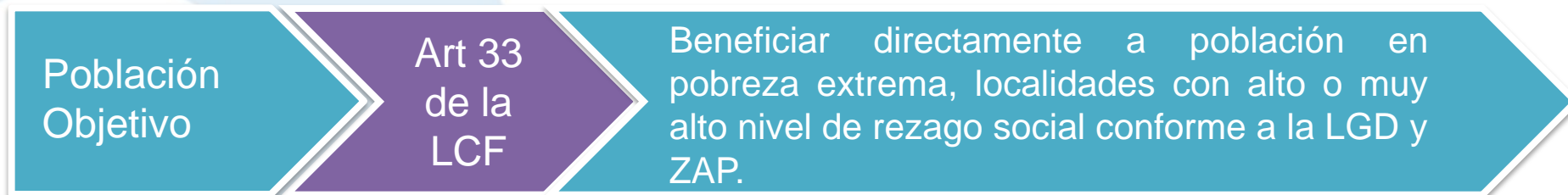


UN GOBIERNO CON
ROSTRO HUMANO Y SENTIDO SOCIAL

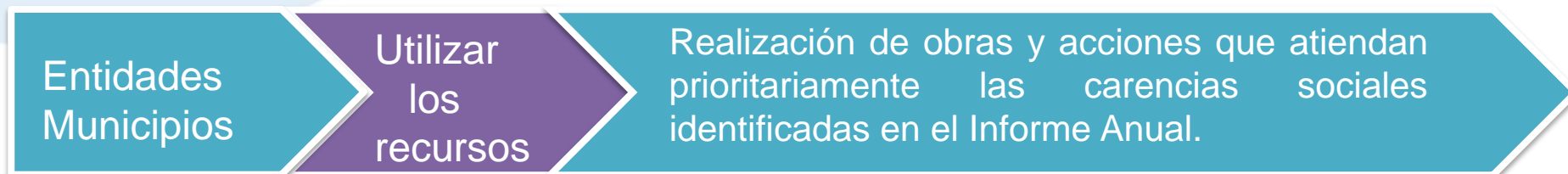
RAMO 33

Fondo de Aportaciones para la Infraestructura Social

Población Objetivo



Uso de los recursos FAIS



Para incidir, deberán llevar a cabo los proyectos que estén previstos en el catálogo del FAIS

Fondo de Aportaciones para la
Infraestructura Social

FAIS

2, 406' 730, 254

169'250,403

Fondo para la Infraestructura
Social de las Entidades

FISE

291'730,646

20'515,606

Fondo para la Infraestructura
Social Municipal y de las
Demarcaciones Territoriales del
Distrito Federal.

FISMDF

2,114'999,608

148'734,797

FAIS

Contexto normativo

Reforma LCF	11.ago.2014	DOF
Zonas de Atención Prioritarias	30.nov.2016	DOF
Variables Distribución \$ FISMDF	09.ene.2017	DOF
Distribución \$ FISMDF	31.ene.2017	POGEG
Informe Anual de Pobreza	31.ene.2017	DOF
Lineamientos de Operación	-	DOF
Criterios Generales para la Acreditación de Población en Pobreza Extrema	28.jul.2016	Página SEDESOL



IMPULSO



UN GOBIERNO CON
ROSTRO HUMANO Y SENTIDO SOCIAL

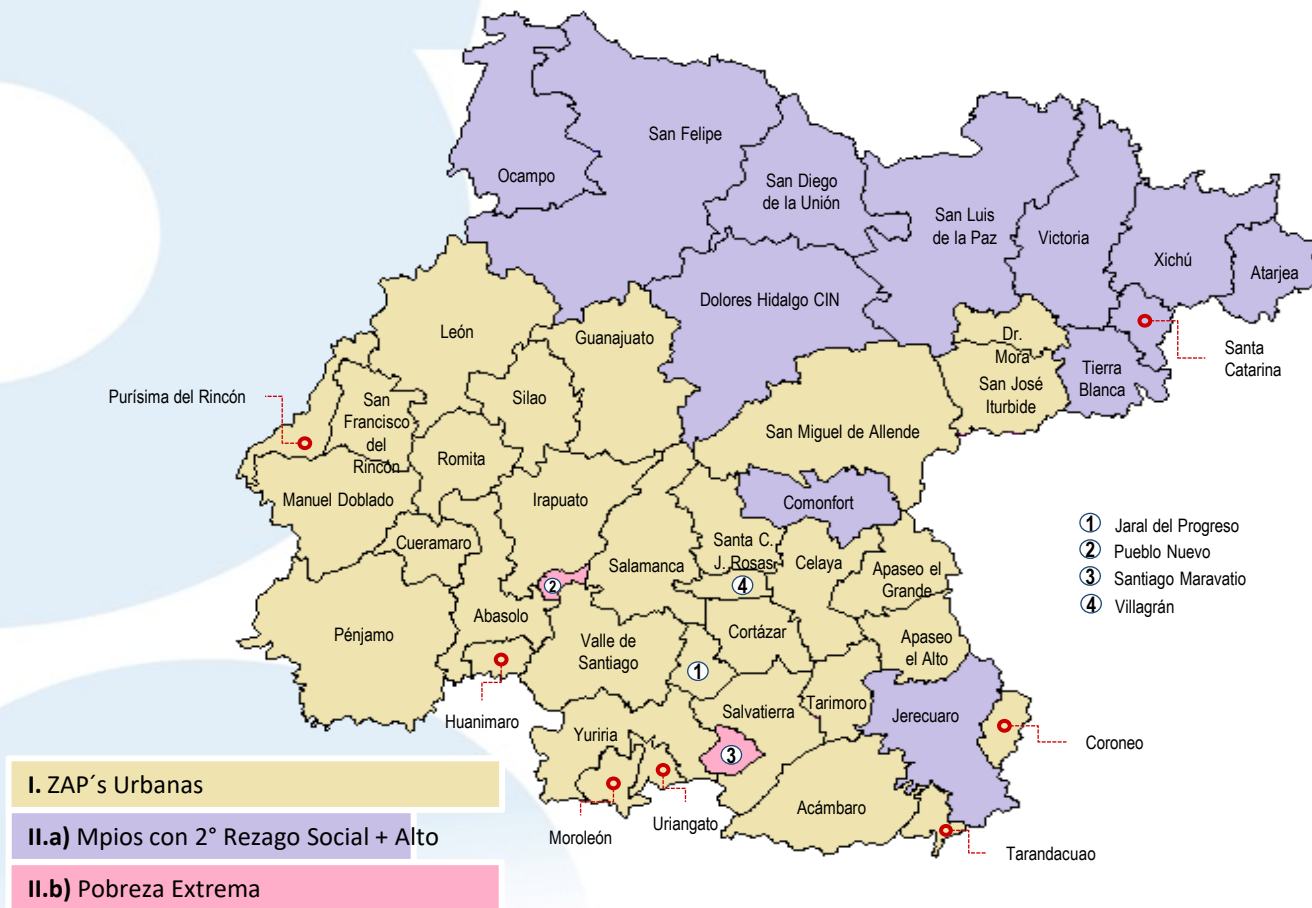
FISE

RAMO 33

**Fondo de Infraestructura Social
para las Entidades**

Aplicación en Municipios

- I. Invertir en **ZAP Urbanas o Rurales;**
- II. RESTO: En los municipios con los **dos mayores grados** de rezago social o pobreza extrema.



Aplicación \$ FISE en Municipios

I. Invertir en ZAP's Urbanas

Abasolo	Guanajuato	San Francisco del Rincón
Acámbaro	Huanímaro	San José Iturbide
San Miguel Allende	Irapuato	Santa Cruz de Juventino Rosas
Apaseo el Alto	Jaral del Progreso	Silao de la Victoria
Apaseo el Grande	León	Tarandacuao
Celaya	Moroleón	Tarimoro
Manuel Doblado	Pénjamo	Uriangato
Coroneo	Purísima del Rincón	Valle de Santiago
Cortazar	Romita	Villagrán
Cuerámara	Salamanca	Yuriria
Doctor Mora	Salvatierra	

ZAP's

Aplicación \$ FISE en Municipios

II. a) RESTO: En los municipios con los dos mayores grados de rezago social.

Atarjea
Comonfort
Dolores Hidalgo Cuna de la Independencia Nacional
Jerécuaro
Ocampo
San Diego de la Unión
San Felipe
San Luis de la Paz
Santa Catarina
Tierra Blanca
Victoria

ZAP's + Localidades

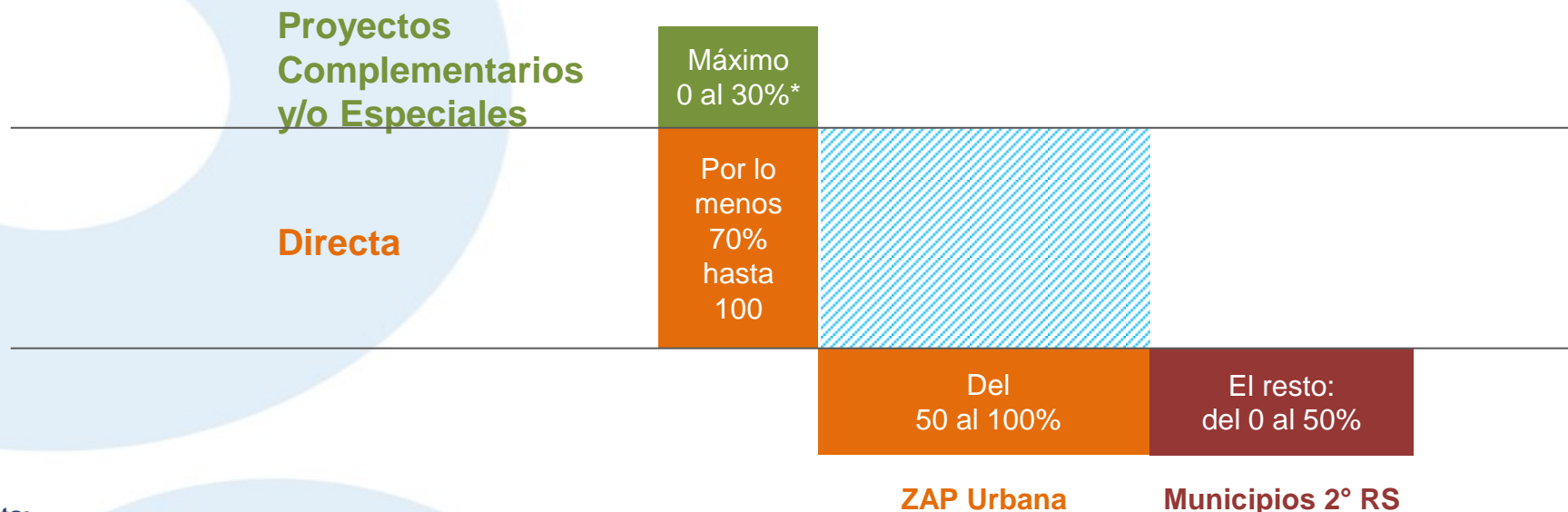
Aplicación \$ FISE en Municipios

II. b) RESTO: Pobreza Extrema.

Pueblo Nuevo
Santiago Maravatío

CUIS

Aplicación por Tipo de Proyecto | Territorio



Nota:

- Para los proyectos de infraestructura carretera, caminos, pavimentación, revestimiento, guarniciones y banquetas, sólo podrá destinarse hasta un 15% de los recursos FISE o FAISM; y
- Hasta un 15% adicional para dicha infraestructura, en el caso de que haya sido dañada por un desastre natural en el ejercicio fiscal actual o en el inmediato anterior, debiendo contar con una declaratoria de emergencia de la Secretaría de Gobernación o con un dictamen de protección civil de la entidad que avale dicha situación, y que publique la Entidad en su órgano oficial de difusión. Los proyectos deberán aplicarse posterior a la publicación de la declaratoria.
- A los proyectos especiales no podrá destinarse más del 15% de los recursos FAIS.

FISE

Estado

ZAP's

En los **MUNICIPIOS** con los 2
mayores grados de rezago
social

Pobreza
Extrema



FISMDF

Municipios

ZAP's

En las **LOCALIDADES** con los
2 mayores grados de rezago
social

Pobreza
Extrema



IMPULSO



UN GOBIERNO CON
ROSTRO HUMANO Y SENTIDO SOCIAL

FAIS

FISE + FAISMDF

RAMO 33

Catálogo

Orientación de los proyectos

Infraestructura básica

Agua Potable: Líneas de conducción, redes de distribución, pozos, cisternas, planta potabilizadora.

Alcantarillado: Red de alcantarillado, planta tratadora de aguas residuales.

Drenaje y Letrinas: Drenaje pluvial y sanitario, pozos de absorción, tanque séptico, sanitarios secos y con biodigestor.

Electrificación y de Colonias Pobres: Electrificación, electrificación no convencional, electrificación rural.

Orientación de los proyectos

Mejoramiento de la vivienda

Toma domiciliaria, cisterna, conexión a la red de drenaje, cuarto para: baño, cocina ó dormitorio. Estufas ecológicas. Muro, piso y techo firme. Terraplenes para el mejoramiento de viviendas, sanitarios con biodigestor, calentadores solares.

Infraestructura básica educativa

Comedores, aulas, sanitarios. Dotación de servicios básicos: agua, electrificación y drenaje. Bardas perimetrales, biblioteca, techado de áreas de impartición de educación física

Orientación de los proyectos

Infraestructura básica de salud

Clínica dental, dispensario médico, centros de salud o unidades médicas y hospitales.

Mantenimiento de infraestructura

Agrícola, apícola, artesanal, forestal, pecuaria, urbanización.

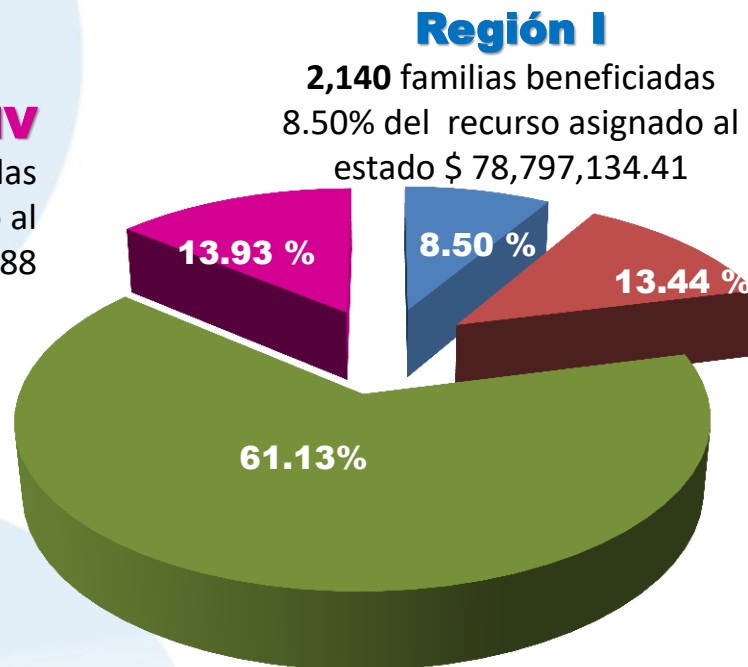
Distribución FISE

Propuesta de Inversión

Porcentaje por Región

Región IV
6,335 familias beneficiadas
13.93% del recurso asignado al
estado \$ 129,060,268.88

Región III
26,616 familias beneficiadas
64.13% del recurso asignado al
estado \$ 594,355,009.28



Región II
4,277 familias beneficiadas
13.44% del recurso asignado al
estado \$ 124,519,972.73

Porcentaje por tipo de obra

Vivienda

8,111 familias beneficiadas
7.08% del recurso asignado al
estado \$ 65,752,669.29

Agua y Saneamiento

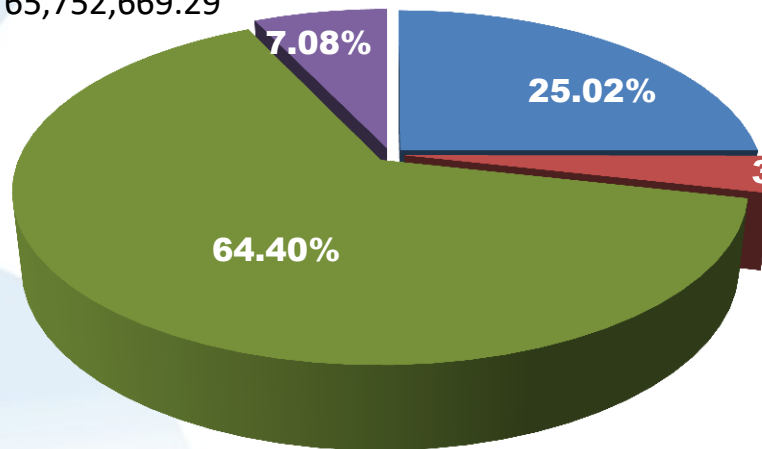
9,723 familias beneficiadas
25.02% del recurso asignado al
estado \$ 231,899,577.27

Educación

4,570 familias beneficiadas
3.50% del recurso asignado al
estado \$ 32,408,397.82

Urbanización

16,964 familias beneficiadas
64.40% del recurso asignado al
estado \$ 596,851,740.92



Distribución de Recursos por Región

Región I
Noreste

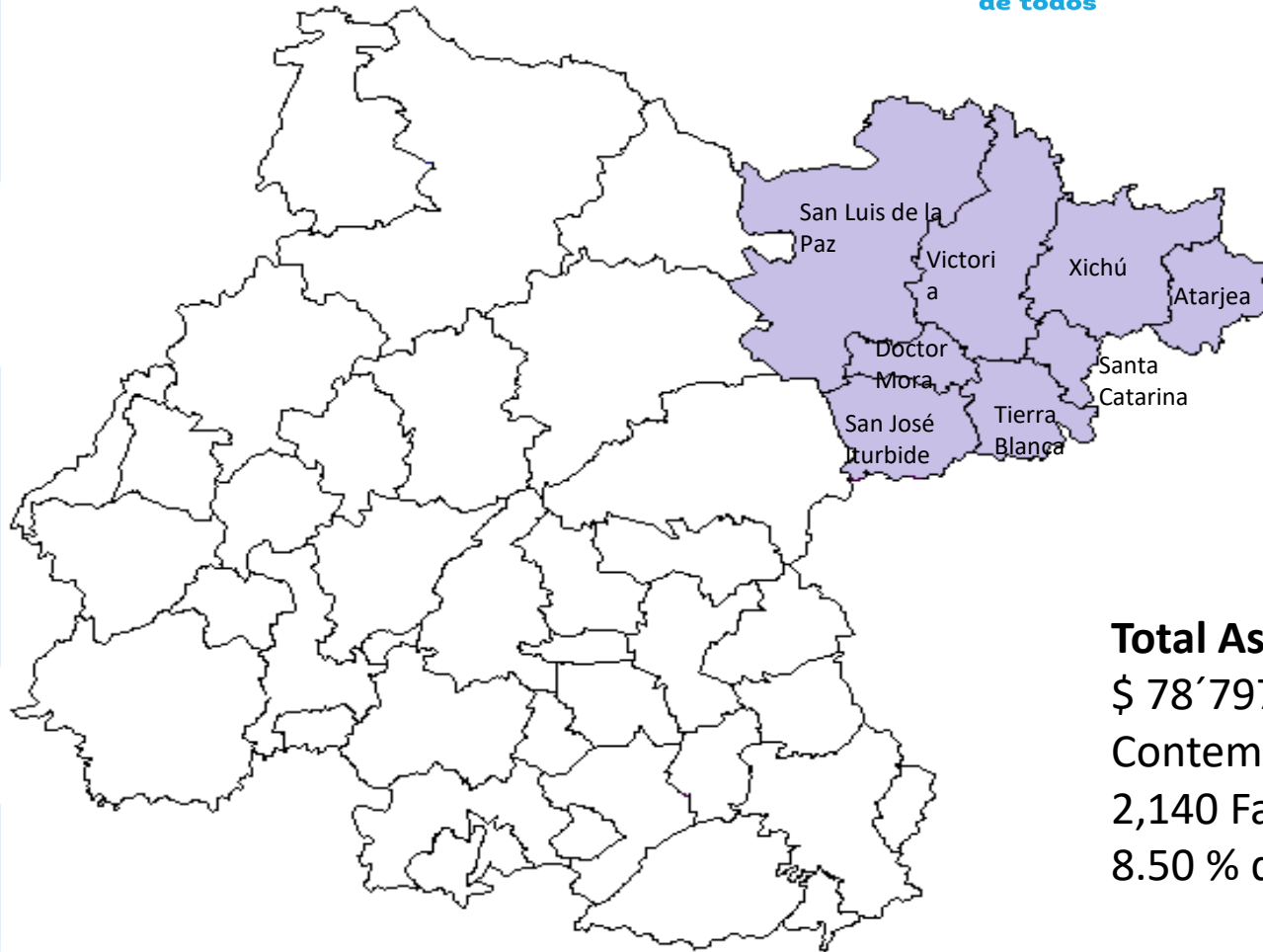
Región II Norte

Región III
Centro

Región IV
Sur

Distribución de Recursos FISE 2017 Región I (Noreste)

Inversión asignada por municipio				
No. de municipio	Municipio	No. de Obras	Importe propuesto	Aplicación de recursos
6	Atarjea	13	3,809,911.30	2MGRS
13	Doctor Mora			ZAP
32	San José Iturbide	5	3,065,247.52	ZAP
33	San Luis de la Paz	65	31,735,589.61	2MGRS
34	Santa Catarina	20	3,842,529.73	2MGRS
40	Tierra Blanca	43	6,484,515.50	2MGRS
43	Victoria	34	18,847,871.61	2MGRS
45	Xichú	29	11,011,469.14	2MGRS
	Totales	209	78,797,134.41	



Región I (Noreste)

- 6.- Atarjea
- 13.- Doctor Mora
- 32.- San José Iturbide
- 33.- San Luis de la Paz
- 34.- Santa Catarina
- 40.- Tierra Blanca
- 43.- Victoria
- 45.- Xichú

Total Asignado a la Región

\$ 78'797,134.41

Contemplando Ocho Municipios

2,140 Familias beneficiadas.

8.50 % del recurso asignado al Estado.

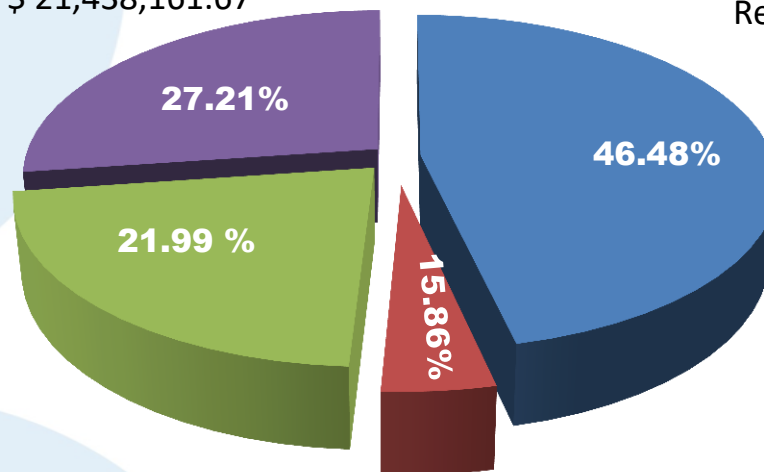
Porcentaje por tipo de obra

Vivienda

1,284 familias beneficiadas
27.21 % del recurso asignado a la
Región \$ 21,438,161.67

Agua y Saneamiento

209 familias beneficiadas
46.48 % del recurso asignado a la
Región \$ 36,628,052.39



Urbanización

397 familias beneficiadas
21.99 % del recurso asignado a la
Región \$ 17,330,920.35

Educación

250 familias beneficiadas
15.86 % del recurso asignado al
estado \$ 3,400,000.00

Tipo de obras por rubro



Vivienda

En este rubro se contempla: Cuarto dormitorio, cuarto para baño, electrificación, electrificación no convencional, fogones, sanitarios con biodigestor y techo firme



Educación

En este rubro se contemplan la construcción y mantenimiento de aulas, bardas perimetrales y servicios sanitarios



Agua y Saneamiento

En este rubro se contempla Depósitos o tanques de agua, drenaje pluvial y sanitario, línea de conducción, planta de tratamiento, pozo, red de alcantarillado, red o sistema de agua y baño con biodigestor



Urbanización

En este rubro se contemplan pavimentaciones

IMPULSO




UN GOBIERNO CON
ROSTRO HUMANO Y SENTIDO SOCIAL

**Por su atención
Gracias**

Asuntos generales


1. Taller para la actualización de Plan Estatal de Desarrollo 2040

2ª. Sesión Ordinaria
del Consejo Regional I Noreste



Clausura de la Sesión

**2ª. Sesión Ordinaria
del Consejo Regional I Noreste**



iplaneg.guanajuato.gob.mx



BLVD. MINERAL DE VALENCIANA 351, PUERTO INTERIOR, 36275 SILAO, GTO.
TELÉFONO: 01 472 103 7700

@iplaneg