

# COMITÉ ESTATAL DE INFORMACIÓN ESTADÍSTICA Y GEOGRÁFICA DEL ESTADO DE GUANAJUATO

31va. Sesión Ordinaria

16 de agosto de 2024



# **1-.Declaratoria de Quórum**

## **2.- Mensaje de Bienvenida**

## **3.- Lectura y aprobación de Orden del día**

# Orden del día

09:45	Registro de asistentes.
10:00	Declaratoria de Quórum. Enrique Batalla Hernández, Secretario de Actas del CEIEG-GTO
10:05	Bienvenida Graciela Amaro Hernández, Directora General del IPLANEG, Presidenta del CEIEG-GTO
10:10	Lectura y aprobación de Orden del día Graciela Amaro Hernández, Directora General del IPLANEG, Presidenta del CEIEG-GTO
10:15	Informe de avance de los acuerdos de la Sesión anterior María de la Luz Ovalle García, Secretaria Técnica del CEIEG-GTO
10:20	Presentación de Avance del PAT 2024 Graciela Amaro Hernández, Directora General del IPLANEG, Presidenta del CEIEG-GTO
10:30	Presentación Avance del Programa Estatal de Estadística y Geografía del CEIEG Guanajuato Graciela Amaro Hernández, Directora General del IPLANEG, Presidenta del CEIEG-GTO
10:40	Presentación Calendario de difusión de información estadística y geográfica y de interés nacional para el segundo semestre de 2024. Sergio Rolando González Arreola, Director Regional Centro Norte
10:50	Asuntos Generales Graciela Amaro Hernández, Directora General del IPLANEG, Presidenta del CEIEG-GTO
11:00	Lectura de Acuerdos María de la Luz Ovalle García, Secretaria Técnica del CEIEG-GTO
11:05	Clausura Graciela Amaro Hernández, Directora General del IPLANEG, Presidenta del CEIEG-GTO



## **4.- Informe de avance de los acuerdos de la sesión anterior**

# 30va Sesión Ordinaria

## 17 de mayo 2024

Acuerdo	Descripción	Estatus
CEIEG-GTO-ORD-030-24_/ACU-01	Se acuerda llevar a cabo una reunión virtual con las y los enlaces de información de las Unidades del Estado para presentar el sitio de PROCAPACITA con más detalle y aclarar el proceso de inscripción.	Cumplido
CEIEG-GTO-ORD-030-24_/ACU-02	Se acuerda que los Representantes envíen a los Municipios que integran su región, un documento que se les proporcionará para dar a conocer el Convenio y su alcance.	Cumplido
CEIEG-GTO-ORD-030-24_/ACU-03	Se acuerda convocar a las y los coordinadores y enlaces de las instituciones responsables de capturar la información en el sitio de los Registros Nacionales de Información Estadística y Geográfica a una sesión en la que se les darán a conocer el proceso para la actualización 2024.	Cumplido

# **5.- Presentación de Avance del PAT 2024**



## Avance del PAT 2024 Programado vs Realizado

Periodo parcial: enero-16 de agosto

Código	Nombre de la Actividad Específica PAT
I.1.1.3.1	Realizar las sesiones del CEIEG conforme a la normatividad del SNIEG.

Avance	Ene	Feb	Mar	Abr	May	Jun	Jul	Ago	Sep	Oct	Nov	Dic	Avance Acumulado (Ene-Agosto)
Programado					50%			50%					
Realizado					50%			50%					100%

Descripción de Avance
<p>Se llevaron a cabo:</p> <ul style="list-style-type: none"> <li>• 30va sesión el 17 de mayo de 2024.</li> <li>• 31va sesión el 16 de agosto de 2024.</li> </ul>

# Avance del PAT 2024

## Programado vs Realizado

Periodo parcial: enero-16 de agosto

Código	Nombre de la Actividad Específica PAT
II.1.1.1.1	Instrumentar el programa anual de capacitación 2024.

Avance	Ene	Feb	Mar	Abr	May	Jun	Jul	Ago	Sep	Oct	Nov	Dic	Avance Acumulado (Ene-Agosto)
Programado		10%	10%	20%	20%	20%	10%	10%					
Realizado		<b>10%</b>	<b>10%</b>	<b>20%</b>	<b>20%</b>	<b>20%</b>	<b>10%</b>	<b>5%</b>					<b>95%</b>

Descripción de Avance
<ul style="list-style-type: none"> <li>• Integración del programa de capacitación a las Unidades del Estado, aunque las oficinas centrales de INEGI cambiaron la estrategia y se estuvo en espera de indicaciones respecto al procedimiento de registro a los eventos del Programa de Capacitación Anual publicado en el sitio del SNIEG.</li> <li>• Definición de la estrategia estatal para realizar las invitaciones a las Unidades del Estado.</li> <li>• Elaboración de la solicitud de eventos de capacitación para 2024 con base en la detección de necesidades de capacitación.</li> <li>• Promoción del Programa de Capacitación a las Unidades del Estado (PROCAPACITA) y el sitio para la consulta de eventos y registro de participantes entre las instituciones estatales.</li> </ul>

# Avance del PAT 2024

## Programado vs Realizado

Periodo parcial: enero- 16 de agosto

Código	Nombre de la Actividad Específica PAT
III.1.1.1.1	Realizar el informe anual de actualización del RNIEG.

Avance	Ene	Feb	Mar	Abr	May	Jun	Jul	Ago	Sep	Oct	Nov	Dic	Avance Acumulado (Ene-Agosto)
Programado			10%	20%	20%	20%	20%	10%					
Realizado			<b>0%</b>	<b>10%</b>	<b>10%</b>	<b>20%</b>	<b>30%</b>	<b>25%</b>					<b>95%</b>

Descripción de Avance
<ul style="list-style-type: none"> <li>Actualización del Directorio de Unidades del Estado y de enlaces con las dependencias.</li> <li>Presentación de información de los Registros Nacionales de Información Estadística y Geográfica en la 30va sesión del Comité Estatal de Información Estadística y Geográfica realizada el día 17 de mayo.</li> <li>Se acordó convocar a coordinadores y enlaces de las instituciones responsables de capturar la información en el sitio de los Registros Nacionales de Información Estadística y Geográfica a una sesión en la que se les dará a conocer el proceso para la actualización 2024.</li> <li>Realización de reunión con la participación de la presidenta del CEIEG, la secretaria técnica, el secretario de actas y el director regional para dar a conocer las actividades generales del proceso de actualización de los RNIEG en 2024.</li> <li>Elaboración de oficios para instituciones que tienen información en el sitio de los RNIEG en los que se les convoca a una sesión para brindarles la información sobre proceso de actualización 2024.</li> <li>Realización de oficios para solicitar a instituciones susceptibles de incorporar información al sitio de los RNIEG la designación de una persona enlace, que será habilitada para incorporar la información de la institución en el sitio de los RNIEG.</li> <li>Validación de la primera versión de la relación de instituciones municipales que se convocará a participar en los RNIEG 2024.</li> <li>Envío a IPLANEG de los nuevos cuestionarios para procesos de producción e integración de información.</li> <li>Sesión de Inducción para la actualización de los RNIEG 2024 a las instituciones con información vigente en el sitio de los RNIEG el día 9 de julio.</li> <li>Reuniones para revisar cuestionarios de Secretaría de Infraestructura, Conectividad y Movilidad del Estado de Guanajuato el 11 de julio, con Secretaría de Turismo del Estado de Guanajuato el 12 de julio, con Instituto para las Mujeres Guanajuatenses el 15 de julio, con Secretaría de Turismo del Estado de Guanajuato el 12, con Secretaría de Seguridad Pública del Estado de Guanajuato el día 23 de julio.</li> <li>Inducción a la Actualización de los RNIEG 2024 con instituciones a las que se está invitando a incorporarse el día 18 de julio.</li> <li>IPLANEG solicita la designación por oficio de una persona que funja como coordinador o coordinadora municipal para el proceso de registro de información en los RNIEG a nivel municipal.</li> <li>Sesión informativa a coordinadoras y coordinadores municipales designados de los municipios Guanajuato, León, San Francisco del Rincón, Valle de Santiago, Irapuato, Silao de la Victoria, Celaya, Romita, San Miguel de Allende, respecto al proceso de actualización de los RNIEG 2024 a nivel municipal el día 17 de julio.</li> </ul>

# Avance del PAT 2024

## Programado vs Realizado

Periodo parcial: enero-16 agosto

Código	Nombre de la Actividad Específica PAT
VI.1.1.1.1	Apoyar en el levantamiento de los Censos Nacionales de Gobiernos Estatales 2024.

Avance	Ene	Feb	Mar	Abr	May	Jun	Jul	Ago	Sep	Oct	Nov	Dic	Avance Acumulado (Ene-Agosto)
Programado		10%	20%	30%	20%	10%	10%						
Realizado		0%	10%	20%	20%	30%	20%						100%

### Descripción de Avance

- Gobierno del Estado recibió oficio para conocimiento del levantamiento del Censo y se respondió que como cada año se seguirán sumando esfuerzos para llevar a buen término dicho programa.
- Solicitud al INEGI de los nuevos cuestionarios para identificar los cambios y contar con más elementos para iniciar los trabajos.
- IPLANEG definió la estrategia general a nivel estatal para el levantamiento de la información.
- Recepción por parte de IPLANEG del archivo con el comparativo de los cuestionarios de los CNGE emisión 2024 versus 2023 entregado por INEGI.
- Revisión de los cuestionarios para identificar los cambios en esta nueva edición con la finalidad de contar con todos los insumos para el levantamiento.
- Definición de la Ruta crítica para el levantamiento de los cuestionarios de los módulos 3 y 4.
- IPLANEG entregó los dos primeros cuestionarios Servicios Periciales y Defensoría de Oficio con información completa el 26 de abril.
- El 29 de abril se entregaron los reportes de revisión de dichos cuestionarios, IPLANEG gestiona la corrección con las entidades informantes y entregará el día 8 de mayo a la Coordinación Estatal INEGI.
- Definición de la Ruta crítica para el levantamiento de los cuestionarios del resto de los módulos.
- IPLANEG inició la gestión con las instituciones involucradas para el levantamiento de la información de los 14 cuestionarios que conforman los Censos Nacionales de Gobiernos Estatales 2024.
- IPLANEG entregó al INEGI los cuestionarios del Módulo 3.- Servicios periciales. y Módulo 4.- Defensoría pública.
- IPLANEG entregó al INEGI los cuestionarios faltantes, concluyendo el proceso de integración del Censo.

# Avance del PAT 2024

## Programado vs Realizado

Periodo parcial: enero-agosto

Código	Nombre de la Actividad Específica PAT
I.1.1.4.1	Realizar los informes semestrales conforme a la normatividad del SNIEG...

Avance	Ene	Feb	Mar	Abr	May	Jun	Jul	Ago	Sep	Oct	Nov	Dic	Avance Acumulado (Ene-Agosto)
Programado						90%		10%					
Realizado						90%		5%					95%

### Descripción de Avance

- Se elaboró el informe semestral incorporando las actividades realizadas de enero a junio.
- Se cuenta con insumos para actualizar el segundo informe semestral con corte al mes de agosto.

A large, dark blue geometric shape, resembling a stylized arrow or a large 'V' pointing downwards, occupies the right side of the slide. It is composed of two dark blue triangles meeting at a point at the bottom center.

## **6.- Presentación Avance del Programa Estatal de Estadística y Geografía del CEIEG**

## Línea Estratégica I

### Participar en el SNIEG a través del CEIEG

#### Objetivo

**I.1.** Asegurar la efectiva coordinación, participación y consulta en el CEIEG.

#### Proyecto

**P.I.1.1** Fortalecimiento del CEIEG.

Meta	Indicador	Unidad de Medida	Responsable	Alcance	Avance
100%	Porcentaje de instrumentos programáticos elaborados conforme a la normatividad del SNIEG.	Porcentaje	Presidente, Secretario Técnico, Secretario de Actas y Vocales de Unidades del Estado del CEIEG	<ul style="list-style-type: none"> <li>•PEEG 50 %</li> <li>•PAT 2023 25 %.</li> <li>•PAT 2024 25 %</li> </ul>	100%
100%	Porcentaje de sesiones del CEIEG realizadas conforme a la normatividad del SNIEG.	Porcentaje	Presidente, Secretario Técnico Secretario de Actas y Vocales de Unidades del Estado del CEIEG	<ul style="list-style-type: none"> <li>•1ra. sesión 2023 (primer semestre) 25 %</li> <li>•2da. sesión 2023 (segundo semestre) 25%</li> <li>•1ra. sesión 2024 (primer semestre) 25%</li> <li>•2da sesión 2024 (segundo semestre) 25%</li> </ul>	100%
100%	Porcentaje de Informes semestrales elaborados conforme a la normatividad del SNIEG.	Porcentaje	Presidente, Secretario Técnico y Secretario de Actas	<ul style="list-style-type: none"> <li>•Primer semestre 2023 25 %</li> <li>•Segundo semestre 2023 25%</li> <li>•Primer semestre 2024 25%</li> <li>•Segundo semestre 2024 25%</li> </ul>	90%

## Línea Estratégica II

### Desarrollar las capacidades para la administración de información estadística y geográfica

<b>Objetivo</b>	<b>II.1</b> Impulsar el fortalecimiento de las capacidades del personal de las Unidades del Estado sobre normas técnicas y de coordinación.
<b>Proyecto</b>	<b>P.II.1.1</b> Fortalecimiento de capacidades de funcionarios de las Unidades del Estado sobre normas técnicas y de coordinación del SNIEG.

Meta	Indicador	Unidad de Medida	Responsable	Alcance	Avance
100%	Porcentaje de programas anuales de capacitación implementados	Porcentaje	Presidente, Secretario Técnico, Secretario de Actas y Vocales de Unidades del Estado del CEIEG	<ul style="list-style-type: none"> <li>•Programa de capacitación 2023 50 %.</li> <li>•Programa de capacitación 2024 50 %</li> </ul>	90%



## Línea Estratégica III

### Asegurar la oportunidad de la información

<b>Objetivo</b>	<b>III.1</b> Identificar las Unidades Generadoras de Información Estadística y Geográfica en el Estado de Guanajuato.
<b>Proyecto</b>	P.III.1.1 Registros Nacionales de Información Estadística y Geográfica (RNIEG).

Meta	Indicador	Unidad de Medida	Responsable	Alcance	Avance
100%	Porcentaje de informes anuales de actualización del RNIEG.	Porcentaje	IPLANEG-Unidades del Estado	<ul style="list-style-type: none"> <li>Informe anual 2023 50 %</li> <li>Informe anual 2024 50%</li> </ul>	90%


## Línea Estratégica IV

### Producir información veraz, precisa, confiable, coherente y comparable.

<b>Objetivo</b>	<b>IV.1</b> Producir información con criterios de costo efectividad en procesos estandarizados y con controles de calidad del SNIEG.
-----------------	--

<b>Proyecto</b>	<b>P.IV.1.1</b> Apoyar el desarrollo de programas censales en la entidad.
-----------------	---

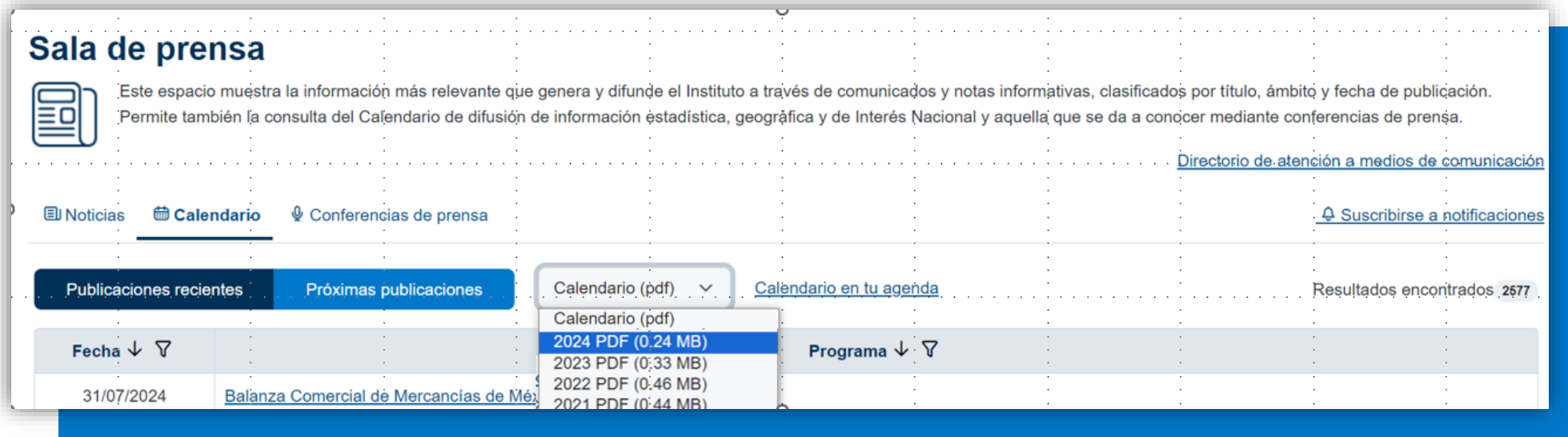
Meta	Indicador	Unidad de Medida	Responsable	Alcance	Avance
100%	Porcentaje de programas de Información de Interés Nacional que se apoyan en la entidad.	Porcentaje	INEGI e Integrantes del CEIEG	<ul style="list-style-type: none"> <li>•CNGE 2023 50 %</li> <li>•CNGE 2024 50 %</li> </ul>	100%



## **7.- Presentación Calendario de difusión de información estadística y geográfica y de interés nacional para el segundo semestre de 2024**

# Calendario de Difusión de Información Estadística y Geográfica y de Interés Nacional

Su objetivo es poner a disposición de las y los usuarios la calendarización de la publicación de resultados de los **programas de información o indicadores del INEGI**.



**Sala de prensa**

Este espacio muestra la información más relevante que genera y difunde el Instituto a través de comunicados y notas informativas, clasificados por título, ámbito y fecha de publicación. Permite también la consulta del Calendario de difusión de información estadística, geográfica y de Interés Nacional y aquella que se da a conocer mediante conferencias de prensa.

[Directorio de atención a medios de comunicación](#)

Noticias **Calendario** Conferencias de prensa [Suscribirse a notificaciones](#)

Publicaciones recientes **Próximas publicaciones** Calendario (pdf) [Calendario en tu agenda](#) Resultados encontrados 2577

Fecha ↓	Programa ↓
31/07/2024	Balanza Comercial de Mercancías de Méx

Calendar selection dropdown:

- Calendario (pdf)
- 2024 PDF (0.24 MB)
- 2023 PDF (0.33 MB)
- 2022 PDF (0.46 MB)
- 2021 PDF (0.44 MB)

# Calendario de Difusión de Información Estadística y Geográfica y de Interés Nacional

## Programas de Información o Indicadores del INEGI

Son la oferta de Información, a nivel nacional y por entidad federativa, generada por el Instituto y otras dependencias del gobierno nacional, segmentada por los subsistemas de información.



**Subsistema de Información Demográfica y Social**



**Subsistema de Información Geográfica, Medio Ambiente, Ordenamiento Territorial y Urbano**



**Subsistema de Información Económica**



**Subsistema de Información de Gobierno, Seguridad Pública e Impartición de Justicia**

# Calendario de Difusión de Información Estadística y Geográfica y de Interés Nacional

## Información adicional

### Información Experimental

Son **proyectos en desarrollo** que cuentan con **aspectos innovadores**, ya sea en las **fuentes de información**, **métodos estadísticos** y el **ámbito de estudio** o la forma de difundir los resultados.

### Datos Primarios

Información proporcionada **directamente por las empresas**, no se somete a **ningún tratamiento** de tipo **estadístico** y mantiene el carácter de **registro administrativo**, por lo tanto, cuando alguna empresa no suministra la información requerida, se utiliza N.D. (No Disponible), **indicando que la cifra no fue entregada al INEGI para su publicación.**

# Calendario de Difusión de Información Estadística y Geográfica y de Interés Nacional

Durante el **segundo semestre del 2024** está programada la actualización y difusión de los resultados de **67 programas de información o indicadores**:

- **32** con Información de Interés Nacional (**IIN**)
- **35** con Información Estadística o Geográfica (**IEG**)

## SUBSISTEMA DE INFORMACIÓN

DEMOGRÁFICA Y SOCIAL IIN 04 IEG 05

Encuesta Nacional sobre Confianza del Consumidor (ENCO) Mensual

Permite obtener **indicadores** sobre el grado de **satisfacción** de la **población** acerca de su situación **económica**, la de su **familia** y la del **país**.

Defunciones por Homicidio, datos nacionales (EDR) Agosto

El **certificado** de **defunción** es el **principal formato** que emplea el **INEGI** para **generar la información estadística**.

Encuesta Nacional de Ocupación y Empleo (ENOE) Septiembre y Diciembre

Proporciona **cifras nacionales** y de **4 tamaños de localidad**, de cada una de las **32 entidades** federativas y para un total de **39 ciudades** (León es una de ellas).



## SUBSISTEMA DE INFORMACIÓN

**ECONÓMICA** IIN 21 IEG 11

Indicador Trimestral de la Actividad Económica Estatal (ITAEE)

**Julio y Octubre**

Información de **corto plazo** sobre los **resultados** de las **cifras desestacionalizadas y originales** del Indicador, tanto del **trimestre** y del **año de estudio**, así como del **año inmediato anterior**.

Finanzas Públicas Estatales y Municipales

**Agosto y Noviembre**

Información sobre el **origen y aplicación** de los **recursos financieros** de los **Gobiernos de Estados y Municipios**, con la finalidad de **mostrar su actuación** en el **ámbito económico y social**.

Producto Interno Bruto por Entidad Federativa (PIBE)

**Diciembre**

La información se publica en **valores corrientes y constantes**, así como la **contribución al crecimiento** tanto de cada **estado al nacional** para cada actividad, como de las **actividades económicas** en cada estado.

## SUBSISTEMA DE INFORMACIÓN

ECONÓMICA IIN 21 IEG 11

Gobiernos Estatales y Gobiernos Locales, Cuentas Corrientes y de Acumulación, Cuentas de Producción por Finalidad

Diciembre

Los resultados integran el nivel, la estructura y evolución de las transacciones económicas de cada una de las entidades federativas. Además, ofrecen un panorama del origen y destino de sus ingresos y gastos.

Mediciones de la Economía Informal Trimestral por Entidad Federativa (MEITEF)

Septiembre y Diciembre

Información que mide la aportación de la economía informal de los estados permitiendo conocer la contribución productiva de la informalidad.

Indicadores de Empresas Constructoras, Encuesta Nacional de Empresas Constructoras (ENEC)

Mensual

Estadísticas básicas que muestran el comportamiento económico de coyuntura de las principales variables del sector y sirve como insumo fundamental para la generación de diversos cálculos macroeconómicos.

## SUBSISTEMA DE INFORMACIÓN

### GEOGRÁFICA, MEDIO AMBIENTE, ORDENAMIENTO TERRITORIAL Y URBANO IIN 03 IEG 04

Catálogo Único de Claves de Áreas Geoestadísticas Estatales, Municipales y Localidades

**Mensual**

Facilita la interoperabilidad entre los registros de las diferentes Unidades del Estado y la integración de estadísticas a partir de registros administrativos y geográficos.

Red Nacional de Caminos (RNC)

**Diciembre**

Es un insumo determinante en la atención de emergencias y desastres; pero también aporta elementos precisos para análisis de competitividad o en el desarrollo regional.

Información Topográfica, Escala 1:50 000

**Diciembre**

Cuenta con un visor geoespacial en donde se integran el Continuo Nacional de las 5 Capas Actualizadas de Información Topográfica a Escala 1:50 000 Serie III 2013-2018: Calles, Caminos, Carreteras, Cuerpos de agua y Localidades.

## SUBSISTEMA DE INFORMACIÓN

GOBIERNO, SEGURIDAD PÚBLICA E IMPARTICIÓN DE JUSTICIA IIN 04 IEG 09

Encuesta Nacional de Victimización y Percepción sobre Seguridad Pública (ENVIPE)

Septiembre

Uno de los objetivos es el de medir el **grado de confianza en las instituciones de seguridad pública** y la **percepción sobre el desempeño de las autoridades** de seguridad pública y justicia.

Censo Nacional de Impartición de Justicia Estatal (CNIJE)

Noviembre

Uno de los objetivos es el de generar información acerca de la **estructura organizacional**, de los **recursos humanos, presupuestales y materiales**, así como del **ejercicio de la función de la institución**.

Encuesta Nacional de Victimización de Empresas (ENVE)

Diciembre

Identificar **cambios en actividades** de las **unidades económicas** del sector privado por **temor a convertirse en víctimas del delito**.

# Calendario de Difusión de Información Estadística y Geográfica y de Interés Nacional

DATOS PRIMARIOS IIN 00 IEG 02

Registro Administrativo de la Industria Automotriz de Vehículos Ligeros (RAIAVL)

Mensual

Corresponde a la **venta, producción y exportación de automóviles y camiones ligeros** en México. La **difusión** de este registro está **sujeta a la autorización de las empresas afiliadas** a la Asociación Mexicana de la Industria Automotriz.

Registro Administrativo de la Industria Automotriz de Vehículos Pesados (RAIAVP)

Mensual

Corresponde a la **venta al menudeo y mayoreo, producción, importación y exportación de vehículos pesados** en México. La **difusión** de este registro está **sujeta a la autorización de las empresas afiliadas** a la Asociación Nacional de Productores de Autobuses, Camiones y Tractocamiones A.C. (ANPACT).

## INFORMACIÓN EXPERIMENTAL IIN 00 IEG 04

Indicadores de Bienestar Autorreportado de la Población Urbana (**BIARE**)

Agosto

**Mediciones y reportes de cómo las personas experimentan su propia calidad de vida**, en contraste con los métodos tradicionales que se concentran en el acceso o disponibilidad de satisfactores asociados a condiciones de vida

Índice de Clasificaciones de Agua Superficial desde el Espacio (**ICASE**)

Agosto

Es una **colección de mosaicos nacionales** que corresponden a **distintos periodos** de tiempo, principalmente anuales, desde 1982 hasta 2020. Cada mosaico es un mapeo del nivel de la presencia de agua en el territorio mexicano.

## **8.- Asuntos Generales**

- **Informe y reporte de avance**
- **Sitio de intercambio**

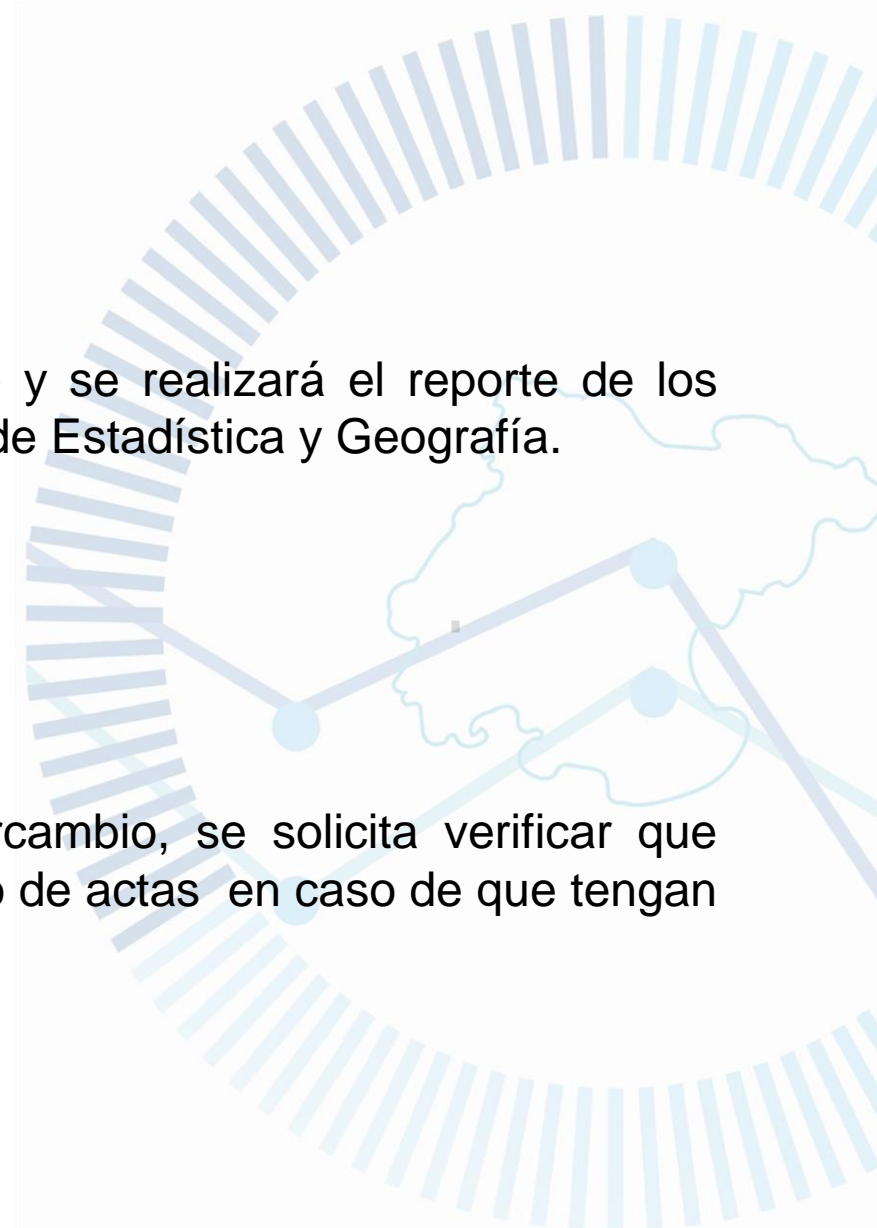


## Informe y reporte de avance

- Se concluirá con el Informe semestral del segundo semestre y se realizará el reporte de los avances de las actividades registradas en el Programa Estatal de Estadística y Geografía.

## Sitio de intercambio

- La información del CEIEG se encuentra en el sitio de Intercambio, se solicita verificar que pueden realizar el ingreso sin problemas y notificar al secretario de actas en caso de que tengan alguna complicación para ingresar.





# **9.- Lectura de Acuerdos**

# 11.- Clausura

**Gracias!!**

# COMITÉ ESTATAL DE INFORMACIÓN ESTADÍSTICA Y GEOGRÁFICA DEL ESTADO DE GUANAJUATO

31va. Sesión Ordinaria

16 de agosto de 2024