



**GUANAJUATO**  
INSTITUTO DE PLANEACIÓN,  
ESTADÍSTICA Y GEOGRAFÍA DEL  
ESTADO DE GUANAJUATO



GUANAJUATO  
**200**  
AÑOS DE GRANDEZA

# COMITÉ ESTATAL DE INFORMACIÓN ESTADÍSTICA Y GEOGRÁFICA DEL ESTADO DE GUANAJUATO

30va. Sesión Ordinaria

17 de mayo de 2024



# 1-.Declaratoria de Quórum

## 2.- Mensaje de Bienvenida

# 3.- Lectura y aprobación de Orden del día

<b>09:45</b>	<b>Registro de asistentes.</b>
<b>10:00</b>	Declaratoria de Quórum. Enrique Batalla Hernández, <u>Secretario</u> de Actas del CEIEG-GTO
<b>10:05</b>	Bienvenida Graciela Amaro Hernández, <u>Directora General</u> del IPLANEG, Presidenta del CEIEG-GTO
<b>10:10</b>	Lectura y aprobación de Orden del día Graciela Amaro Hernández, <u>Directora General</u> del IPLANEG, Presidenta del CEIEG-GTO
<b>10:15</b>	Informe de avance de los acuerdos de la Sesión anterior María de la Luz Ovalle García, <u>Secretaria Técnica</u> del CEIEG-GTO
<b>10:20</b>	Presentación de Avance del PAT 2024 Graciela Amaro Hernández, <u>Directora General</u> del IPLANEG, Presidenta del CEIEG-GTO
<b>10:30</b>	Presentación PROCAPACITA María de la Luz Ovalle García, <u>Secretaria Técnica</u> del CEIEG-GTO
<b>10:40</b>	Presentación del Convenio para la Continuidad de la Operación del Comité Estatal de Información Estadística y Geográfica de Guanajuato María de la Luz Ovalle García, <u>Secretaria Técnica</u> del CEIEG-GTO
<b>10:50</b>	Petición a los Municipios Representantes de las Regiones ante el CEIEG María de la Luz Ovalle García, <u>Secretaria Técnica</u> del CEIEG-GTO
<b>11:00</b>	Seguimiento Registros Nacionales de Información Estadística y Geográfica Mónica López Rivera, <u>Directora</u> de Monitoreo y Evaluación de los Programas y Administración de Infraestructura del SNIEG
<b>11:10</b>	Presentación de Avance de las Encuestas en Hogares y los Censos Económicos 2024 María de la Luz Ovalle García, <u>Secretaria Técnica</u> del CEIEG-GTO
<b>11:20</b>	Asuntos Generales Graciela Amaro Hernández, <u>Directora General</u> del IPLANEG, Presidenta del CEIEG-GTO
<b>11:25</b>	Lectura de Acuerdos María de la Luz Ovalle García, <u>Secretaria Técnica</u> del CEIEG-GTO
	CEIEG-GTO
<b>11:30</b>	Clausura Graciela Amaro Hernández, <u>Directora General</u> del IPLANEG, Presidenta del CEIEG-GTO

# Orden del día

## **4.- Informe de avance de los acuerdos de la sesión anterior**

# 29va Sesión Ordinaria


## 4 de diciembre 2023

Acuerdo	Descripción	Estatus
CEIEG-GTO-ORD-029-23_/ACU-01	Se acuerda la aprobación del Programa Anual de Trabajo 2024 del Comité Estatal de Información de Información Estadística y Geográfica.	Cumplido
CEIEG-GTO-ORD-029-23_/ACU-02	Se propone el siguiente calendario de sesiones ordinarias del CEIEG para el año 2024:  1.- 30va Sesión Ordinaria del CEIEG, 17 de mayo. 2.- 31va Sesión Ordinaria del CEIEG, 16 de agosto.	En proceso

# 5.- Presentación de Avance del PAT 2024



# Actividades en Proceso



# Avance del PAT 2024

## Programado vs Realizado

Periodo parcial: enero-mayo

Código	Nombre de la Actividad Específica PAT
I.1.1.3.1	Realizar las sesiones del CEIEG conforme a la normatividad del SNIEG.

Avance	Ene	Feb	Mar	Abr	May	Jun	Jul	Ago	Sep	Oct	Nov	Dic	Avance Acumulado (Ene-Abril)
Programado					50%			50%					
Realizado					50%								50%

Descripción de Avance
<ul style="list-style-type: none"> <li>Se realiza primera sesión del Comité este 17 de mayo de 2024.</li> </ul>

# Avance del PAT 2024

## Programado vs Realizado

Periodo parcial: enero-abril

Código	Nombre de la Actividad Específica PAT
II.1.1.1.1	Instrumentar el programa anual de capacitación 2024.

Avance	Ene	Feb	Mar	Abr	May	Jun	Jul	Ago	Sep	Oct	Nov	Dic	Avance Acumulado (Ene-Abril)
Programado		10%	10%	20%	20%	20%	10%	10%					
Realizado		<b>10%</b>	<b>10%</b>	<b>20%</b>									<b>40%</b>

### Descripción de Avance

- Integración del programa de capacitación a las Unidades del Estado (UE) y definición de la estrategia estatal para realizar las invitaciones a las instituciones estatales.
- Promoción del Programa y el sitio de internet para la consulta de eventos y registro de participantes.
- Elaboración y difusión de una guía para la navegación en dicho sitio.
- Invitación a los eventos programados para el mes de marzo y abril a 79 UE y a los 46 municipios.
- 61 personas de 35 UE manifestaron interés por participar en marzo y 56 personas de 25 UE en abril.
- Recordatorio a las personas registradas en el control interno respecto a las fechas límite para realizar el trámite de inscripción en la plataforma.

# Avance del PAT 2024

## Programado vs Realizado

Periodo parcial: enero-abril

Código	Nombre de la Actividad Específica PAT
III.1.1.1.1	Realizar el informe anual de actualización del RNIEG.

Avance	Ene	Feb	Mar	Abr	May	Jun	Jul	Ago	Sep	Oct	Nov	Dic	Avance Acumulado (Ene-Abril)
Programado			10%	10%	20%	20%	20%	20%	10%				
Realizado			<b>10%</b>	<b>20%</b>									<b>30%</b>

Descripción de Avance
<ul style="list-style-type: none"> <li>Actualización del Directorio de Unidades del Estado y de Enlaces con las dependencias.</li> </ul>

# Avance del PAT 2024

## Programado vs Realizado

Periodo parcial: enero-abril

Código	Nombre de la Actividad Específica PAT
VI.1.1.1.1	Apoyar en el levantamiento de los Censos Nacionales de Gobiernos Estatales 2024.


Avance	Ene	Feb	Mar	Abr	May	Jun	Jul	Ago	Sep	Oct	Nov	Dic	Avance Acumulado (Ene-Abril)
Programado		10%	20%	30%	20%	10%	10%						
Realizado			10%	20%									30%

### Descripción de Avance

- Análisis de los cuestionarios para identificar los cambios en esta nueva edición, con la finalidad de contar con todos los insumos necesarios para el levantamiento.
- Definición de las rutas críticas para el levantamiento de los cuestionarios de esta edición.
- Inicio de la primera etapa de levantamiento de los cuestionarios Servicios Periciales y Defensoría Pública.
- Inicio de la segunda etapa del resto de los cuestionarios.
- Revisión y atención de observaciones de los cuestionarios.

**Nota:** Las actividades se han realizado oportunamente, la diferencia en porcentaje de avance derivada de que el calendario de los Censos Nacionales de Gobierno que se recibió de OC de INEGI para 2024 difiere de lo programado en PAT 2024

# Actividades por iniciar



# Avance del PAT 2024

## Programado vs Realizado

Periodo parcial: enero-abril

Código	Nombre de la Actividad Específica PAT
I.1.1.4.1	Realizar los informes semestrales conforme a la normatividad del SNIEG...

Avance	Ene	Feb	Mar	Abr	May	Jun	Jul	Ago	Sep	Oct	Nov	Dic	Avance Acumulado (Ene-Abril)
Programado						90%		10%					
Realizado													0%

Descripción de Avance

## 6.- Presentación PROCAPACITA



# PROCAPACITA

Contamos con un nuevo sitio para capacitación a las Unidades del Estado



Podrás acceder al sitio a través de la liga: <https://www.snieg.mx/PROCAPACITA/#/>

# PROCAPACITA

El sitio se basa en los objetivos del SNIEG, incluyendo la promoción del conocimiento y uso de la información estadística y geográfica, y la capacitación y actualización de las personas servidoras públicas del estado a través de un programa de formación técnica permanente y actualizado, según lo establecido en los artículos 4 y 36 de la Ley del SNIEG.

## ¿A quién va dirigido?

A las personas servidoras públicas de las Unidades del Estado que participan en el SNIEG, a través de sus órganos colegiados o por adscripción a:

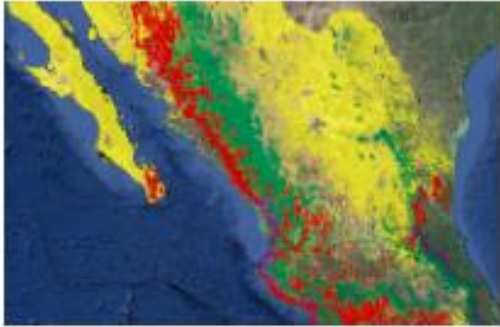
- Las dependencias y entidades de la Administración Pública Federal, incluyendo a la Presidencia de la República.
- Los poderes Legislativo y Judicial de la Federación.
- Entidades federativas, los municipios y las demarcaciones territoriales de la Ciudad de México.
- Los organismos constitucionales autónomos.
- Los tribunales administrativos federales.

# PROCAPACITA

La oferta de cursos y conferencias está enfocada a 7 temáticas:

- Normativa técnica estadística.
- Normativa técnica geográfica.
- Normativa para la coordinación.
- Conocimiento del SNIEG.
- Mejores prácticas o innovaciones nacionales e internacionales.
- Metodologías e infraestructura.
- Cursos para el público en general.

# PROCAPACITA



## Normativa técnica geográfica

Temas relacionados con disposiciones normativas que regulan las actividades Geográficas de la información en materia Geográfica, Medio Ambiente y Ordenamiento Territorial y Urbano.

[Ver temas](#)

Ejemplo de algunos cursos y/o conferencias disponibles con la temática de geografía:

- Norma Técnica para la Generación de Modelos Digitales de Elevación con fines geográficos.
- Norma Técnica para el Sistema Geodésico Nacional.
- Norma Técnica sobre Domicilios Geográficos.

# PROCAPACITA

Se presenta información de cada curso como la modalidad de impartición, la cual puede ser virtual, presencial o en línea, la duración del curso, el temario, el perfil al que va dirigido.



## Norma Técnica sobre Domicilios Geográficos

Forma de impartición: **Curso**

Modalidad: **Virtual y/o Presencial**

Duración: **6 horas**

[Ver más](#)





### Contenido

- I. Introducción
- II. Presentación de Instructores y Participantes
- III. Catálogo
- IV. Conversión de Coordenadas
- V. Ejercicios
- VI. Revisión de Ejercicios
- VII. Presentación de la Norma Técnica Domicilio Geográfico
- VIII. Conceptos
- IX. Criterios y Reglas de Negocio

### Perfil

Personal involucrado con el manejo de información geográfica. Personal involucrado directa o indirectamente en la generación de información estadística por medio del aprovechamiento de registros administrativos. Personal que participe o lleve a cabo programas de encuestas o de aprovechamiento estadístico de registros administrativos.

### Detalles

	Duración	6 horas
	Impartición	Curso
	Modalidad	Virtual y/o Presencial
	Reconocimiento	Constancia

[Solicitar más información](#)

A través de este botón se puede solicitar información sobre próximos eventos, asuntos relacionados con la plataforma, o sobre constancias de participación.

# PROCAPACITA

Cuenta con un **Calendario de capacitación** para visualizar los cursos y/o conferencias de los cuales la inscripción ya está abierta.

Es posible filtrar los cursos por modalidad de impartición (línea, virtual), o por tema.

## Calendario de capacitación

Las inscripciones a estos cursos están disponibles para las personas servidoras públicas de las Unidades del Estado en el Aula virtual [¡Regístrate!](#)

Selecciona una opción

- Eventos en línea
- Eventos en línea
- Eventos virtuales

Selecciona un tema


- Todos
- Normativa técnica estadística
- Normativa técnica geográfica
- Normativa para la coordinación
- Conocimiento del SNIEG
- Mejores prácticas o innovaciones nacionales e internacionales
- Metodologías e infraestructura
- Cursos para el público en general
- Todos

# PROCAPACITA

Los cursos en línea se realizan en un **Aula virtual** a la que se puede acceder una vez hecho el registro

Nota

Dirigido a todas las personas servidoras públicas de las Unidades del Estado que participan en el SNIEG.

 **Procapacita**

Iniciar sesión

Contraseña

¿No tienes una cuenta? [Regístrate](#)

[Recuperar contraseña](#)

# PROCAPACITA

En el Aula virtual se puede dar seguimiento a la capacitación recibida.

Datos del Usuario	<b>Mi capacitación</b>	Historial	Oferta de capacitación	Cerrar sesión
-------------------	------------------------	-----------	------------------------	---------------

Lista de cursos en los que se encuentra actualmente inscrito(a)

Al oprimir Ir al curso serás redirigido a la plataforma en dónde realizarás el evento, ingresa con la cuenta y contraseña del Aula Virtual.

Buscar:

Clave	Nombre del curso	Impartición	Modalidad	Duración	Estatus	Visitar
CPG01	Estadísticas basadas en registros administrativos	Curso	En línea	36 horas	En curso	<a href="#">Ir al curso</a>

Muestra 1 de 1 coincidencias

Anterior

1

Siguiente



## Propuesta de Acuerdo

**CEIEG-GTO-ORD-030-24\_/ACU-01.** Se propone llevar a cabo una reunión virtual con las y los enlaces de información de las Unidades del Estado para presentar el sitio de PROCAPACITA con más detalle y aclarar el proceso de inscripción.

# 7.- Presentación del Convenio para la Continuidad de la Operación del Comité Estatal de Información Estadística y Geográfica de Guanajuato

# Convenio CEIEG

El día 20 de septiembre de 2023, el Coordinador General de Operación Regional de INEGI firmó el nuevo Convenio para formalizar la continuidad de la operación de este [Comité Estatal de Información Estadística y Geográfica en el Estado de Guanajuato](#), y el 6 de octubre el C. Gobernador firmó el mismo.

CONVENIO PARA LA CONTINUIDAD DE LA OPERACIÓN DEL COMITÉ ESTATAL DE INFORMACIÓN ESTADÍSTICA Y GEOGRÁFICA DE GUANAJUATO, QUE CELEBRAN POR UNA PARTE, EL ESTADO DE GUANAJUATO, A QUIEN EN LO SUCESIVO SE LE DENOMINARÁ EL "ESTADO", REPRESENTADO EN ESTE ACTO POR EL LIC. DIEGO SINHUE RODRÍGUEZ VALLEJO, EN SU CARÁCTER DE GOBERNADOR CONSTITUCIONAL DEL ESTADO DE GUANAJUATO, Y POR LA OTRA, EL INSTITUTO NACIONAL DE ESTADÍSTICA Y GEOGRAFÍA, A QUIEN EN LO SUCESIVO SE LE DENOMINARÁ "INEGI", REPRESENTADO POR EL COORDINADOR GENERAL DE OPERACIÓN REGIONAL, MTR. ALEJANDRO CÉSAR ROSAS GUERRERO; A QUIENES EN LO SUCESIVO SE LES DENOMINARÁ "LAS PARTES", DE CONFORMIDAD CON LOS ANTECEDENTES, DECLARACIONES Y CLÁUSULAS SIGUIENTES:

#### ANTECEDENTES.

- El 19 de octubre de 2011 en el marco de la Ley del Sistema Nacional de Información Estadística y Geográfica, en lo sucesivo la "LSNIEG", el "ESTADO" y el "INEGI" suscribieron un Convenio para la constitución y operación del Comité Estatal de Información Estadística y Geográfica de Guanajuato como una instancia colegiada de participación y consulta, donde confluyen los representantes de las unidades administrativas con funciones estadísticas y geográficas del estado de Guanajuato y sus municipios y el "INEGI", para la ejecución y cumplimiento de los principios, bases y normas establecidas en el Sistema Nacional de Información Estadística y Geográfica (SNIIEG) y la elaboración del Programa Estatal de Estadística y Geografía, con el fin de contribuir a la integración y desarrollo del SNIIEG, así como para promover el conocimiento y aplicación de las normas técnicas entre sus participantes en los términos previstos en la "LSNIEG" y demás ordenamientos aplicables.
- Con fecha 1 de noviembre de 2013, el "ESTADO" y el "INEGI", suscribieron un Acta de Conformidad del Convenio para la Constitución y Operación del Comité Estatal de Información Estadística y Geográfica de Guanajuato (CEIEG), citado en el Antecedente 1.
- Con fechas 26 de noviembre y 16 de diciembre de 2020, el "ESTADO" y el "INEGI" suscribieron un Acta de Conformidad para la Continuidad del Convenio descrito en el Antecedente 1, para reafirmar su voluntad de continuar con los trabajos del CEIEG, en los términos del citado Convenio, sin perjuicio de las reformas y adiciones que llevará a cabo el "INEGI" al marco jurídico aplicable, en el ámbito de sus atribuciones constitucionales y legales como órgano responsable de normar y coordinar el SNIIEG.
- La "LSNIEG" establece y regula el Sistema Nacional de Información Estadística y

anticipación; en tal caso, las modificaciones obligarán a las "PARTES" a partir de su firma, una vez formalizados serán parte integrante del presente instrumento.

DÉCIMA CUARTA. Las "PARTES" convienen en que podrán dar por terminado anticipadamente el presente instrumento, mediante aviso por escrito a su contraparte, con un plazo de 30 (treinta) días naturales previos a la fecha en que se pretenda dar por terminado; las actividades que se encuentren en desarrollo a la conclusión del Convenio se llevarán a cabo hasta la terminación de las mismas.

Leído este Convenio por las "PARTES" se suscribe en dos ejemplares; por parte de "EL ESTADO" en la Ciudad de Guanajuato, Gto., a los 06 días del mes de Octubre de 2023 y por el "INEGI" en la Ciudad de Aguascalientes, Ago., a los 20 días del mes de septiembre de 2023.

POR "EL ESTADO":

POR EL "INEGI":

LIC. DIEGO SINHUE RODRÍGUEZ VALLEJO,  
GOBERNADOR CONSTITUCIONAL DEL ESTADO DE GUANAJUATO.

MTR. ALEJANDRO CÉSAR ROSAS GUERRERO,  
COORDINADOR GENERAL DE OPERACIÓN REGIONAL.

ÁREA RESPONSABLE:

ÁREA RESPONSABLE:

ARQ. GRACIELA DE LA LUZ AMARO HERNÁNDEZ,  
DIRECTORA GENERAL DEL INSTITUTO DE PLANEACIÓN, ESTADÍSTICA Y GEOGRAFÍA DEL ESTADO DE GUANAJUATO.

Maria de la Luz Ovalle G.  
ING. MARÍA DE LA LUZ OVALLE GARCÍA,  
COORDINADORA ESTATAL GUANAJUATO.

TESTIGO DE HONOR:

DRA. GRACIELA MÁRQUEZ COLÍN,  
PRESIDENTA DEL "INEGI".



El documento se encuentra disponible para su consulta en el Sitio de Intercambio del CEIEG

# **8.- Petición a los Municipios Representantes de las Regiones ante el CEIEG**

# Petición a municipios

En su carácter de representantes colaboren en compartir a los municipios de su región un documento que hará referencia al Convenio y su alcance.

**SEGUNDA.** El “**COMITÉ**” se integrará de la siguiente manera:

- I. **Presidencia:** A cargo de la persona titular de la Dirección General del Instituto de Planeación, Estadística y Geografía del Estado de Guanajuato o funciones afines;
- II. **Secretaría Técnica:** A cargo de la persona titular de la Coordinación Estatal Guanajuato en el “**INEGI**”;
- III. **Secretaría de Actas:** A cargo de la persona titular de la Coordinación de información del Instituto de Planeación, Estadística y Geografía del Estado de Guanajuato o funciones afines;
- IV. **Vocales:** A cargo de las personas titulares las Unidades de Estado que se determinan a continuación:
  - Secretaría de Gobierno o funciones afines;
  - Secretaría de Finanzas, Inversión y Administración o funciones afines;
  - Secretaría de Educación de Guanajuato o funciones afines;
  - Secretaría de Desarrollo Social y Humano o funciones afines;
  - Secretaría de Desarrollo Económico Sustentable o funciones afines, y
  - Secretaría de Infraestructura, Conectividad y Movilidad o funciones afines.
- V. **Invitados permanentes:** Las personas representantes de los Ayuntamientos
- VI. **Invitados:** Las personas representantes de las instituciones sociales y privadas que determine la Presidencia del “**COMITÉ**”, según la materia que se trate.

## Propuesta de Acuerdo

**CEIEG-GTO-ORD-030-24\_/ACU-02.** Se propone que los Representantes envíen a los Municipios que integran su región, un documento que se les proporcionará para dar a conocer el Convenio y su alcance.

# 9.- Seguimiento Registros Nacionales de Información Estadística y Geográfica



Sistema Nacional de Información  
Estadística y Geográfica

# Registros Nacionales de Información Estadística y Geográfica

---

MAYO 2024





# CONTENIDO

- I ▶ Antecedentes
- II ▶ Actualización ámbito estatal
- III ▶ Integración municipal

# I. Antecedentes

- ▶ ▶ ▶ PNEG 2019-2024, actualización 2023.

**Objetivo Estratégico 3:** Extender el uso y aprovechamiento de la Información Estadística y Geográfica conforme las necesidades y capacidades de las y los usuarios.

**Proyecto 3.1.4** Consolidación de la oferta estadística y geográfica generada por los tres órdenes de gobierno.

**Meta 2024:** Integración de los RNIEG en los tres órdenes de gobierno.

## Estatal

- Publicado en 2023. ([www.snieg.mx/](http://www.snieg.mx/) RNIEG)
- Oferta estadística y geográfica de las 32 entidades federativas.
- Integración en el marco de los CEIEG.

## Federal

- I semestre 2024.
- Se convocó a 53 entes públicos.
- Integración con apoyo de las Unidades del Estado.

## Municipal

- II semestre 2024.
- Se convocará un conjunto de municipios según criterios de selección.
- Integración en el marco de los CEIEG.

## II. Actualización ámbito estatal

▶ ▶ ▶ Resultados 2023.

Particularmente, en el estado de **Guanajuato**, se registró la siguiente oferta de información:



**14** programas de información estadística generados por **12** instituciones



**64%** de los programas estadísticos atienden la temática de **gobierno, seguridad pública y justicia.**



**Dos** programas de información geográfica generados por **dos** instituciones

*Una participa también en REN*



Éstos se producen mediante el **proceso de generación de información topográfica y levantamientos geodésicos.**



**56%** se generan utilizando algún elemento de infraestructura de información\*



La **totalidad** de programas registrados se difunden públicamente.

\*Catálogos, clasificadores, registros estadísticos o geográficos, metodologías, normativa del SNIEG.

# III. Integración municipal



- Las actividades para la conformación de los RNIEG en el ámbito municipal se realizarán en el segundo semestre del año.
- En la primera etapa participarán **una serie de municipios/DTCDMX** que serán seleccionados de acuerdo con los siguientes criterios:
  - i. Reside el **gobierno central** de la entidad federativa.
  - ii. Presenta la **mayor población** en la entidad federativa.
  - iii. Cuenta con algún **ente público cuya principal atribución es el desarrollo de actividades para la generación y tratamiento de información** estadística o geográfica. (CNGMD 2021)
- La integración se **realizará en el marco de los CEIEG** con el apoyo de las coordinaciones estatales y conforme al procedimiento establecido en la actualización estatal.

# ¡GRACIAS!

**Silvia Meza Martínez**

Directora General de Coordinación del SNIEG

[silvia.meza@inegi.org.mx](mailto:silvia.meza@inegi.org.mx)

**Gema Verónica León**

Directora General Adjunta de Planeación e Infraestructura

[gema.leon@inegi.org.mx](mailto:gema.leon@inegi.org.mx)

**Mónica López Rivera**

Directora de Monitoreo y Evaluación de los Programas y Administración de Infraestructura del SNIEG

[monica.lopezri@inegi.org.mx](mailto:monica.lopezri@inegi.org.mx)

**Dania Durón Ramírez**

Subdirectora de Integración de los Registros Nacionales de Información del SNIEG

[dania.duron@inegi.org.mx](mailto:dania.duron@inegi.org.mx)



## Propuesta de Acuerdo

**CEIEG-GTO-ORD-030-24\_/ACU-03.** Se propone convocar a las y los coordinadores y enlaces de las instituciones responsables de capturar la información en el sitio de los Registros Nacionales de Información Estadística y Geográfica a una sesión en la que se les darán a conocer el proceso para la actualización 2024.

# 10.- Presentación de Avance de las Encuestas en Hogares y los Censos Económicos 2024

# Encuestas en Hogares

Proyecto	Inicio	Final
Encuesta Nacional de Ocupación y Empleo (ENOE)	01/01/2024	31/12/2024
Encuesta Nacional sobre Confianza del Consumidor (ENCO)	01/01/2024	31/12/2024
Actualización del Marco Maestro de Muestreo (MMM)	01/01/2024	31/12/2024
Encuesta Nacional de Victimización y Percepción sobre Seguridad Pública (ENVIPE)	04/03/2024	26/04/2024
Operativo de campo para la Captación de Población (OCP) II	08/04/2024	28/0/2024
Encuesta Nacional de Seguridad Pública Urbana (ENSU) II	24/05/2024	14/06/2024
Encuesta Nacional sobre Disponibilidad y Uso de Tecnologías de la Información en los Hogares (ENDUTIH)	10/06/2024	02/08/2024
Encuesta Nacional de Inclusión Financiera (ENIF)	24/06/2024	16/08/2024



# Encuestas en Hogares

Proyecto	Inicio	Final
Operativo de campo para la Captación de Población (OCP) III	09/07/2024	27/09/2024
Encuesta Nacional de Ingresos y Gastos de los Hogares (ENIGH)	11/08/2024	28/11/2024
Encuesta Nacional de Seguridad Pública Urbana (ENSU) III	23/08/2024	13/09/2024
Encuesta Nacional sobre Uso del Tiempo (ENUT)	07/10/2024	29/11/2024
Operativo de campo para la Captación de Población (OCP) IV	07/10/2024	27/12/2024
Encuesta Nacional sobre Salud y Envejecimiento en México (ENASEM)	21/10/2024	13/12/2024
Encuesta Nacional de Seguridad Pública Urbana (ENSU) IV	22/11/2024	13/09/2024

# Censos Económicos 2024

Proyecto	Inicio	Final
Operativo Masivo	06/02/2024	15/05/2024
Grupo Prioritario de Negocios	20/05/2024	31/07/2024
Pesca y Minería	20/05/2024	19/07/2024
Transportes	03/06/2024	31/07/2024
Construcción	03/06/2024	31/07/2024

# Encuestas en Hogares

En caso de tener duda respecto a los operativos que INEGI realiza al momento, pueden consultar en el sitio de internet el objetivo y periodo de captación de cada uno de ellos.

## Operativos vigentes

El INEGI realiza en todo el territorio nacional diversos proyectos para el levantamiento de información estadística y geográfica.

De esta manera, puede ocurrir que personal del Instituto, debidamente identificado, acuda a tu vivienda o establecimiento para aplicarte un cuestionario sobre datos estadísticos. También puedes encontrar personal del INEGI en el campo o las ciudades que esté realizando trabajos para la actualización de datos geográficos. Agradecemos el apoyo que puedas brindarles.

### En hogares

#### Encuesta Nacional de Seguridad Pública Urbana (ENSU) 2024

**Periodos de captación :** El periodo en el que se visitarán las viviendas seleccionadas comprende:

- 1er trimestre: del 23 de febrero al 15 de marzo de 2024.
- 2do trimestre: del 24 de mayo al 14 de junio de 2024.
- 3er trimestre: del 23 de agosto al 13 de septiembre de 2024.
- 4to trimestre: del 22 de noviembre al 13 de diciembre de 2024

**Objetivo:** Generar información que permita realizar estimaciones con representatividad a nivel nacional urbano sobre la percepción de la población, sobre la seguridad pública en su ciudad. Se busca proporcionar información al público en general y proveer elementos para la toma de decisiones de política pública en materia de seguridad.

- Operativo de Campo para la Captación de Población (OCP) 2024.
- Actualización del Marco Nacional de Viviendas.
- Módulo de Bienestar Autorreportado (BIARE).
- Módulo de Práctica Deportiva y Ejercicio Físico (MOPRADEF).
- Encuesta Nacional de Ocupación y Empleo (ENOE).
- Encuesta Nacional sobre Confianza del Consumidor (ENCO).

### En establecimientos

- Encuesta Nacional de Victimización de Empresas (ENVE) 2024.
- Operativo Masivo de los Censos Económicos (CE OM) 2024.
- Estadísticas de Salud en Establecimientos Particulares (ESEP).

### Conoce a tu persona entrevistadora



#### Elementos de identificación:

- Credencial oficial, con logotipo del operativo y del INEGI.
- Chaleco, con logotipo del operativo y del INEGI.
- Mochila y gorra, con logotipo del INEGI.

#### Verificador de la persona entrevistadora

Entidad federativa

Seleccione 

Folio de credencial

Nombre

# 11.- Asuntos Generales

# Sitio de Intercambio

En el Sitio de Intercambio del SNIEG, se encuentran las comunidades digitales, que permiten el trabajo colaborativo del Comité Estatal de Información Estadística y Geográfica, ahí se depositan todos los documentos de estas sesiones.

En estos días debieron recibir nuevamente las credenciales de acceso, les solicitamos verificar que pueden realizar el ingreso sin problemas y notificar al secretario de actas en caso de que no reciban el mensaje o que tengan alguna complicación para ingresar.

## 12.- Lectura de acuerdos

# Acuerdos

**CEIEG-GTO-ORD-030-24\_/ACU-01.** Se acuerda llevar a cabo una reunión virtual con las y los enlaces de información de las Unidades del Estado para presentar el sitio de PROCAPACITA con más detalle y aclarar el proceso de inscripción.

**CEIEG-GTO-ORD-030-24\_/ACU-02.** Se acuerda que los Representantes envíen a los Municipios que integran su región, un documento que se les proporcionará para dar a conocer el Convenio y su alcance.

**CEIEG-GTO-ORD-030-24\_/ACU-03.** Se acuerda convocar a las y los coordinadores y enlaces de las instituciones responsables de capturar la información en el sitio de los Registros Nacionales de Información Estadística y Geográfica a una sesión en la que se les darán a conocer el proceso para la actualización 2024.

# 13.- Clausura





**GUANAJUATO**  
INSTITUTO DE PLANEACIÓN,  
ESTADÍSTICA Y GEOGRAFÍA DEL  
ESTADO DE GUANAJUATO



GUANAJUATO  
**200**  
AÑOS DE GRANDEZA

**¡GRACIAS!**