

# COMITÉ ESTATAL DE INFORMACIÓN ESTADÍSTICA Y GEOGRÁFICA DEL ESTADO DE GUANAJUATO

24va. Sesión Ordinaria

10 de diciembre de 2020

# **1-Declaratoria de Quórum**

## **2.- Bienvenida**

### **3.- Lectura y aprobación de Orden del día**

## Presentación y Aprobación del Orden del día

**13:00** Inicio de videoconferencia.

**13:15** **Declaratoria de Quórum.**  
**Enrique Batalla Hernández**, Secretario de Actas del CEIEG-GTO

**13:20** **Bienvenida**  
**Juan Pablo Luna Mercado**, Director General del IPLANEG, Presidente del CEIEG-GTO

**13:25** **Lectura y aprobación de Orden del día**  
**Juan Pablo Luna Mercado**, Director General del IPLANEG, Presidente del CEIEG-GTO

**13:30** **Informe de avance de los acuerdos de la Sesión anterior**  
**Jorge Humberto Dueñas Acuña**, Secretario Técnico del CEIEG-GTO

**13:35** **Presentación y en su caso aprobación de Estatutos del CEIEG-GTO**  
**Juan Pablo Luna Mercado**, Director General del IPLANEG, Presidente del CEIEG-GTO

**13:45** **Presentación y en su caso aprobación del PEEG**  
**Juan Pablo Luna Mercado**, Director General del IPLANEG, Presidente del CEIEG-GTO

**14:30** **Asuntos Generales**  
**Juan Pablo Luna Mercado**, Director General del IPLANEG, Presidente del CEIEG-GTO

**14:40** **Lectura de Acuerdos**  
**Jorge Humberto Dueñas Acuña**, Secretario Técnico del CEIEG-GTO

**14:45** **Clausura**  
**Juan Pablo Luna Mercado**, Director General del IPLANEG, Presidente del CEIEG-GTO

## **4.- Informe de Avance de acuerdos de la sesión anterior**

# Avance de acuerdos de la sesión

## 12 de Mayo de 2029

No.	Acuerdos	Estatus	Comentario
CEIEG/23.1/2020	CEIEG/23.1/2020.- Se aprueba la propuesta de ajuste al proceso de elaboración del Programa Estatal de Estadística y Geográfica, y se instruye al Presidente del CEIEG para realizar las gestiones necesarias para su elaboración y aprobación el 10 de noviembre de 2020.	Cumplido	En la 24va Sesión Ordinaria del CEIEG se presenta el documento.
CEIEG/23.2/2020	CEIEG/23.2/2020.- Se aprueba la propuesta de estructura general de contenido de los estatutos para la operación del CEIEG.	Cumplido	
CEIEG/23.3/2020	CEIEG/23.3/2020.- Se aprueba que, a más tardar el 1 de junio de 2020, cada integrante del CEIEG envíe sus comentarios en el documento presentado a través de control de cambios con la finalidad de aprobarse en una sesión extraordinaria que se celebrará en el mes de junio para tales efectos.	En proceso	En la 24va Sesión Ordinaria del CEIEG se presenta el documento para aprobación. Para ello, se informa que se recibieron las aportaciones de las siguientes Dependencias: INEGI, SFIA y el Municipio de Irapuato.
CEIEG/23.4/2020	CEIEG/23.4/2020.- Se aprueba que se amplié el plazo para la conformación de las Comisiones de Información Municipales, y se instruye al Presidente del CEIEG a efecto de realizar las acciones necesarias de asesoría y apoyo a los municipios a efecto de que las mismas puedan instalarse a más tardar en el mes de septiembre de 2020.	En proceso	Se informa que se ha logrado la firma de convenios de colaboración con 34 municipios, lo que corresponde un 74% del total. De igual manera, se informa que se tiene conocimiento de la instalación de 9 Comités Municipales de Información.

## **5.- Presentación y en su caso aprobación de los Estatutos del CEIEG**



# Contexto

En la 23va Sesión Ordinaria del CEIEG celebrada el 12 de mayo, se generó el siguiente acuerdo:

CEIEG/23.3/2020.- Se aprueba que, a más tardar el 1 de junio de 2020, **cada integrante del CEIEG envíe sus comentarios en el documento presentado a través de control de cambios** con la finalidad de aprobarse en una sesión extraordinaria que se celebrará en el mes de junio para tales efectos.

De lo anterior, se informa que se recibieron las aportaciones en la fecha solicitada por parte de las siguientes Dependencias: **INEGI, SFIA y el Municipio de Irapuato, quedando atendidas para la integración final.**

**La versión final se envió el pasado 3 de Diciembre a todos los integrantes del CEIEG.**



# Presentación de la Estructura General de Estatutos del CEIEG

## Contenido

## Principales Ideas

Consideraciones Generales		Disposiciones Generales sobre Normativa Base
Capítulo I	Disposiciones Generales	Definiciones Generales
Capítulo II	Constitución del Comité Estatal de Información Estadística y Geográfica del Estado de Guanajuato	Firma del Convenio, elaboración del PEEG y PAT conforme a la Normativa que se establece en el SNIEG.
Capítulo III	Integración del Comité Estatal de Información Estadística y Geográfica del Estado de Guanajuato	Conformación del CEIEG y se hace mención sobre los invitados permanentes y eventuales.
Capítulo IV	Funciones del Comité Estatal de Información Estadística y Geográfica del Estado de Guanajuato	Además de las funciones contenidas en la LPEG, su reglamento y en los RIOCTE, se agregan aspectos sobre los mecanismos de operación.
Capítulo V	Funciones de los integrantes del Comité Estatal de Información Estadística y Geográfica del Estado de Guanajuato	Se presenta las funciones establecidas en la normativa del SNIEG, haciendo apreciaciones sobre los mecanismos de coordinación.
Capítulo VI	Sesiones y funcionamiento	Además de lo contenido en la normativa, se amplia sobre los casos de sesiones virtuales y lo referente a la firma de las mismas.
Capítulo VII	Mecanismos de coordinación del Comité Estatal de Información Estadística y Geográfica del Estado de Guanajuato	Se establecen los mecanismos de coordinación que se aprobaron en la sesión del 20 de Noviembre de 2019 con su propuesta de conformación, destacando que no son limitativos y podrán proponerse y aprobar adicionales dentro del seno del CEIEG.
Capítulo VIII	Plataforma del SEIEG	El CEIEG deberá apoyarse en la plataforma del SEIEG para la administración de la información que se genere dentro de este, la cual deberá de estar con estándares de calidad, que sea oportuna, inteligente, transparente y accesible para la planeación, instrumentación, monitoreo y evaluación de las políticas públicas;
Capítulo IX	Disposiciones Complementarias	Se hace mención sobre la resolución de las dudas o controversias que pudieran surgir por la interpretación o aplicación del estatuto.
Transitorios		Se hace mención que el día de su aprobación entran en vigor.

## Consideración de Acuerdos para los integrantes del CEIEG

1.- Aprobación de los **estatutos** para la operación del CEIEG por parte de los Integrantes del Comité.



## **6.- Presentación y en su caso aprobación del Programa Estatal de Estadística y Geografía (PEEG)**

A large, dark blue geometric shape, resembling a stylized arrow or a large 'X' formed by two overlapping triangles, points from the top right towards the bottom left. It occupies the right half of the slide.

**Contexto**



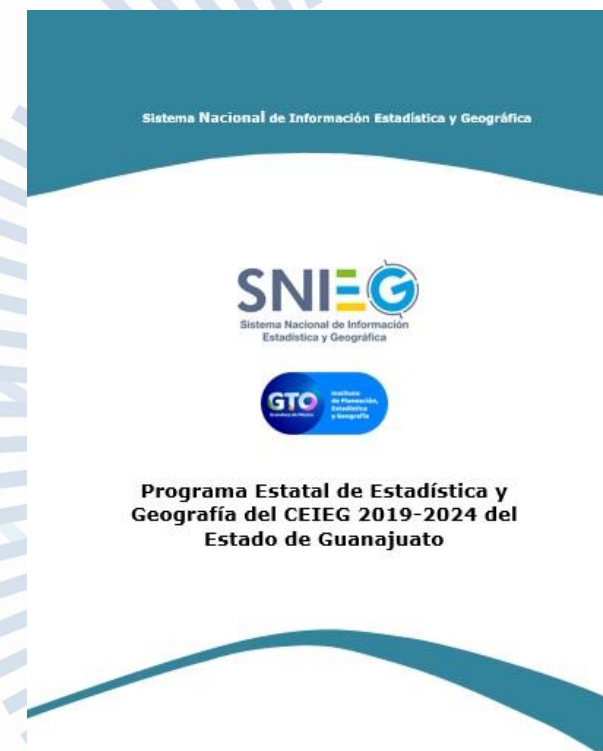
**Programa Estatal de Estadística y Geografía:** Instrumento que define el conjunto de actividades y proyectos estadísticos y geográficos a ser ejecutados por las unidades administrativas con funciones estadísticas y geográficas de la entidad federativa durante cada periodo de gobierno estatal, alineado al Plan Estatal de Desarrollo y en el marco de los documentos programáticos del Sistema vigentes.

Bases para la organización de los Comités Estatales de Información Estadística y Geográfica.



**En el marco de los documentos programáticos del Sistema vigentes, debiendo contener como mínimo los siguientes apartados:**

- I. Presentación;
- II. Marco contextual (marco legal);
- III. Diagnóstico;
- IV. Objetivos;
- V. Congruencia de los Objetivos con el Plan Estatal de Desarrollo y los documentos programáticos del SNIEG;
- VI. Proyectos, metas y actividades generales de cada objetivo, y
- VII. Monitoreo y evaluación.





# **Factores Clave Proceso de Integración**



## Factores Clave

- En diciembre de 2019 apareció por primera vez en China el Covid-19 mejor conocido como coronavirus, esta enfermedad se propago rápidamente por todo el mundo y el 11 de marzo del 2020 fue declarada pandemia, por la Organización Mundial de la Salud.
- Dicha situación, implicó ajustes en tiempo en el proceso de elaboración del PEEG los cuales fueron aprobados por el Comité en la 23va sesión celebrada el pasado 12 de mayo.
- A continuación, se presentan algunos factores clave que permitieron lograr la integración del documento y optimizar el proceso de elaboración.

## 1.- Levantamiento y análisis del diagnóstico del PEEG

- En el periodo abril-agosto de 2020 se sistematizó e integró el diagnóstico del PEEG derivado del levantamiento de la encuesta aplicada a las Unidades Administrativas con Funciones Estadísticas y Geográficas (UAFEG'S) en el mes de marzo 2020.

## 2.- Consulta con Actores Clave

- El 18 de Febrero, se llevó a cabo la consulta con Actores Clave para la definición de una política de información estadística y geográfica en el estado, lo cual permitió visualizar algunas propuestas para el PEEG:
  - Consolidar el fortalecimiento institucional de las Unidades Administrativas con Funciones Estadísticas y Geográficas a través de la profesionalización de competencias técnicas-especializadas.
  - Fortalecimiento de infraestructura tecnológica que da soporte a la gestión de la información.
  - Fortalecer la integración, estandarización e implementación de la normativa estatal en cuanto a la coordinación del SEIEG y la producción técnica estadística y geográfica.
  - Impulsar la Homologación de Criterios de Calidad de los Registros Administrativos.
  - Consolidar la rectoría y coordinación institucional del SEIEG.

### 3.-Revisión del Programa Nacional de Estadística y Geografía 2019-2024

- El 7 de agosto de 2020, se publicó el Programa Nacional de Estadística y Geografía 2019-2024, el cual fue el insumo principal para la elaboración del PEEG.

### 4.- Revisión de los siguientes documentos

- PEEG Guanajuato 2013-2018.
- Código Territorial para el Estado y los Municipios de Guanajuato.
- Guía de Elaboración del PEEG. (INEGI)
- Recomendaciones para elaboración del PEEG. (INEGI).
- Propuesta de Reglamento de la Ley de Planeación para el Estado de Guanajuato.

## 5.- Firma de convenios de colaboración en materia de información estadística y geográfica con:

- Municipios del estado.
- Tres Poderes y Organismos Autónomos.
- El Instituto de Información Estadística y Geográfica de Jalisco.




**Con lo anterior, se generó una Matriz con objetivos, proyectos metas, indicadores y responsables para el PEEG tomando como base el PNEG 2019-2024.**





**El 7 de Diciembre se envió el documento del Programa Estatal de Estadística y Geografía del CEIEG 2019-2024 del Estado de Guanajuato para su análisis y revisión.**





# **Presentación del Programa Estatal de Estadística y Geografía (PEEG)**

I.	Presentación	2
II.	Marco Contextual	3
III.	Diagnóstico	4
III.1	Levantamiento de recursos disponibles	
III.2	Retos prioritarios	
IV.	Objetivos	13
V.	Congruencia de los objetivos con el Plan Estatal de Desarrollo 2040, EL Programa de Gobierno 2018-2024, los Objetivos de Desarrollo Sostenible (ODS), y los documentos programáticos del SNIEG	13
VI.	Proyectos y actividades generales de cada Objetivo	16
VII.	Monitoreo y Evaluación	39
VII.1	Monitoreo	
VII.2	Evaluación	
VIII.	Abreviaturas	40
IX.	Anexos	41
A.	Dimensiones del Plan Estatal de Desarrollo 2040.	
B.	Ejes Gubernamentales del Programa de Gobierno 2018-2024.	
C.	Objetivos del Programa Nacional de Estadística y Geografía 2019-2024.	
D.	Objetivos de Desarrollo Sostenible (ODS).	
E.	Comité Estatal de Información Estadística y Geográfica del Estado de Guanajuato y sus Mecanismos de Coordinación.	






El Programa Estatal de Estadística y Geografía 2019-2024 **orienta a las Unidades del Estado que conforman los Subsistemas Estatales de Información y sus Comisiones de Trabajo** a realizar las Actividades necesarias **para contribuir al logro de sus objetivos de manera que los Programas Anuales de Trabajo a desarrollarse en este lapso, contengan las actividades específicas necesarias para lograr la misión del SEIEG.**



# Alineación



**PESNIEG  
2016-2040**




**PND 2019-2024**

**PNEG  
2019-2024**




**PED 2040**



**PG 2018-2024**



**PEEG**



**PAT ANUAL**



# Instrumentación Estratégica

Las **actividades** se realizarán de acuerdo a lo siguiente:

- a) En los años **2021 y 2022** se realizarán las actividades necesarias para iniciar o dar pauta al desarrollo de los procesos, por ejemplo, la elaboración de diagnósticos, la revisión de disposiciones normativas, elaboración de modelos o de estrategias, entre otros.
- b) Para los años **2022 y 2023** se llevarán a cabo las actividades que son la continuación de la anteriores y que por sus características son intermedias, es decir, se retoma el entregable de una actividad inicio para la elaboración de programas, lineamientos.
- c) Para los años **2023 y 2024** están las actividades que consolidan la implementación, es decir, que llevan a la práctica o ejecutan los programas, modelos y normativa, etc.



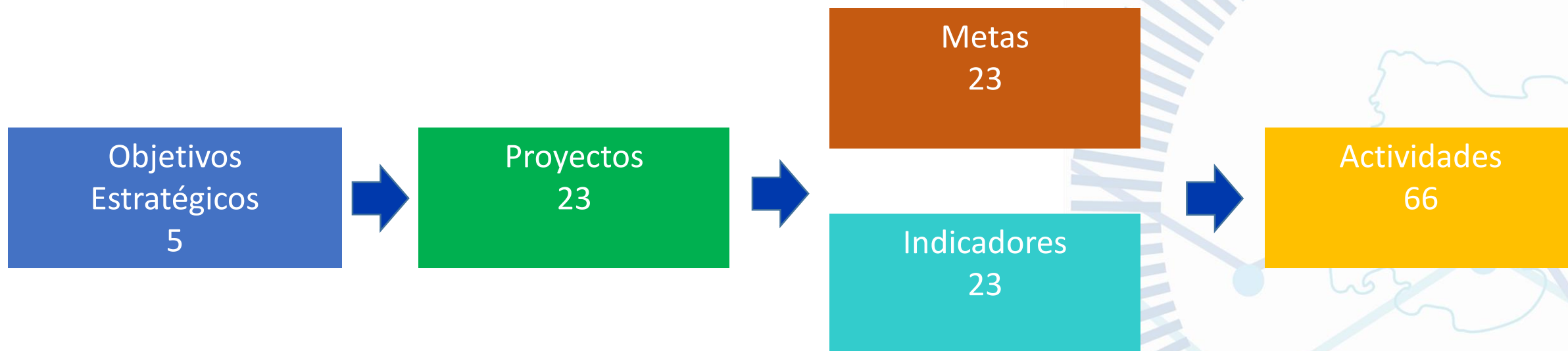


# Ficha del PEEG 2019-2024

Los Proyectos y actividades del PEEG están ordenados en fichas, conforme a los cinco Objetivos Estratégicos, las cuales permiten establecer la atención de las necesidades de información y están organizadas de la siguiente manera:

Objetivo 1	Consolidar un SEIEG coordinado con autonomía técnica, transparente y objetivo.		
Proyecto 1.1	Integración y actualización del SEIEG.		
Meta	Indicador	Unidad de Medida	Responsable
1.1.1 Contar con un SEIEG coordinado con una participación efectiva por parte de los mecanismos de coordinación.	Informe de actividades del CEIEG.	Documento	Mecanismos de Coordinación del CEIEG.
Actividades Generales	1.1.1.1 Consolidar los mecanismos de coordinación del CEIEG.		
	1.1.1.2 Fortalecer la coordinación del SEIEG.		
	1.1.1.3 Fortalecer la participación del SEIEG.		
	1.1.1.4 Fortalecer el esquema consultivo de los mecanismos de coordinación.		

# Contenido del PEEG 2019-2024



# Contenido del PEEG 2019-2024

## Objetivos

1. Consolidar un SEIEG coordinado con autonomía técnica, transparente y objetivo.

2. Desarrollar las capacidades para el ecosistema de datos.

3. Asegurar la pertinencia y oportunidad de la información.

4. Producir información veraz, precisa, confiable, coherente y comparable.

5. Garantizar la accesibilidad a la información.

# **O1: Consolidar un SEIEG coordinado con autonomía técnica, transparente y objetivo.**

Tiene la finalidad de que las Unidades del Estado funcionen e interactúen de forma sistémica para que las necesidades de información puedan ser atendidas de manera articulada, asimismo suministren Información de Interés Estatal de calidad, dentro de un marco normativo que habilite un esquema de organización ágil y eficiente, así como la conservación, seguridad y confidencialidad de la información.

**Proyecto 1.1** Integración y actualización del SEIEG.

**Proyecto 1.2** Actualización normativa del SEIEG.

**Proyecto 1.3** Estrategia de calidad del SEIEG.

**Proyecto 1.4** Estrategia de conservación y confidencialidad del IPLANEG.

## O2: Desarrollar las capacidades para el ecosistema de datos.

Tiene la finalidad de ampliar tanto las capacidades humanas, como las técnicas, tecnológicas y organizacionales de las Unidades del Estado, considerando los avances tecnológicos y la gran cantidad de datos provenientes de nuevas fuentes que faciliten la generación e integración de información estadística y geográfica, a través de una articulación con visión de Estado entre el Sector Público, Privado y Académico.

**Proyecto 2.1** Fortalecimiento de capacidades técnicas y tecnológicas de las Unidades del Estado.

**Proyecto 2.2** Articulación institucional con visión de Estado.

Nota: El ecosistema de datos es la unión de datos generados por el uso de servicios y aplicaciones digitales, mayores capacidades tecnológicas y actores individuales o institucionales que operan fuera de las esferas tradicionales de la investigación científica.



## **OE 3: Asegurar la pertinencia y oportunidad de la información.**

Tiene la finalidad de identificar y priorizar las necesidades de información con el fin de determinar los Indicadores Clave (IC), la Información de Interés Estatal (IIE) y Nacional (IIN) a través del diseño de una oferta de productos y servicios que atiendan las necesidades de los tomadores de decisiones, el uso de IC e IIE en la evaluación de los Programas Públicos en el ámbito estatal, así como, el diseño de un mecanismo de atención responsivo y adaptativo a temas emergentes.

**Proyecto 3.1** Política para la detección de necesidades.

**Proyecto 3.2** Suite de productos y servicios estadísticos y geográficos del Sistema.

**Proyecto 3.3** Mecanismo de atención responsivo y adaptativo a temas emergentes.

# OE 4: Asegurar la pertinencia y oportunidad de la información.

Tiene la finalidad de suministrar a la sociedad y al Estado información de calidad, pertinente, veraz y oportuna para coadyuvar al desarrollo nacional, por lo que es necesario implementar un modelo de interoperabilidad entre las Unidades del Estado productoras de información estadística y geográfica principalmente con registros administrativos, considerando también fuentes alternativas tomando los estándares nacionales e internacionales en constante mejora.

**Proyecto 4.1** Infraestructura de información estadística y geográfica para el SEIEG.

**Proyecto 4.2** Modelo de interoperabilidad de la información estadística y geográfica del SEIEG.

**Proyecto 4.3** Información de Interés Estatal.

**Proyecto 4.4** Modelo del Proceso Estadístico y Geográfico del SEIEG para la Información de Interés Estatal.

**Proyecto 4.5** Sistema Integrado de Registros Administrativos.

**Proyecto 4.6** Sistema Integrado de fuentes alternativas.

**Proyecto 4.7** Tecnologías de Información en las Unidades de Estado.

**Proyecto 4.8** Infraestructura de información estadística y geográfica para el SEIEG.

**Proyecto 4.9** Lineamiento de gestión de cambios.

# O5: Garantizar la accesibilidad a la información

Tiene la finalidad de poner a disposición de manera sencilla, consistente, estandarizada y de calidad la información de Interés Estatal que producen las Unidades del Estado para su uso en la toma de decisiones, el impulso de la cultura estadística y geográfica, así como la medición de la satisfacción del usuario, todo ello soportado en módulos web (Plataforma SEIEG)

**Proyecto 5.1** Servicio Público de Información del SEIEG.

**Proyecto 5.2** Sistema de Satisfacción del Usuario del Servicio Público de Información del SEIEG.

**Proyecto 5.3** Conjunto de herramientas del SEIEG.

**Proyecto 5.4** Estadística y geografía para cada tipo de usuario.

**Proyecto 5.5** Cultura estadística y geográfica.

## Consideración de Acuerdos para los integrantes del CEIEG

2.- Aprobación en lo general del Programa Estatal de Información Estadística y Geográfica (PEEG) y se instruye al Presidente del CEIEG a efecto de realizar las gestiones y adecuaciones necesarias en estructura, congruencia e indicadores para su publicación conforme a la Ley de Planeación para el Estado de Guanajuato y su Reglamento.



## **7.- Asuntos Generales**

# Asuntos Generales

- Propuestas de fechas para las sesiones 2021.
- La 25va Sesión Ordinaria del CEIEG será el 11 de Mayo.
  - La 26va Sesión Ordinaria del CEIEG será el 9 de Noviembre.





# Asuntos Generales

## Consideración de Acuerdos para los integrantes del CEIEG

3.- Aprobación del calendario de celebración de sesiones ordinarias del CEIEG para el año 2021.



# Asuntos Generales

**El pasado 8 de Diciembre, se llevó a cabo una Reunión con INEGI-SSA-SG para dar seguimiento a la Estimación del Exceso de Mortalidad Producida por la Pandemia del COVID 19, de lo cual se derivó la necesidad de conformar un grupo de trabajo para revisar los procesos institucionales que generan los Registros Administrativos asociados a dicha estimación.**



# Asuntos Generales

## Consideración de Acuerdos para los integrantes del CEIEG

4.- Aprobación para conformar un grupo de trabajo con las siguientes dependencias INEGI-SSA-SG para revisar los procesos institucionales que generan los Registros Administrativos asociados a la estimación del Exceso de Mortalidad Producida por la Pandemia del COVID 19.

## **8.- Lectura de Acuerdos**

# Lectura de Acuerdos

**CEIEG/24.1/2020.-** Se aprueban los Estatutos para la operación del CEIEG, mismos que serán vigentes a partir de la fecha de su aprobación.

**CEIEG/24.2/2020.-** Se aprueba en lo general el Programa Estatal de Información Estadística y Geográfica (PEEG) y se instruye al Presidente del CEIEG a efecto de realizar las gestiones y adecuaciones necesarias en estructura, congruencia e indicadores para su publicación conforme a la Ley de Planeación para el Estado de Guanajuato y su Reglamento con el compromiso de enviarlo al CEIEG para su validación.

**CEIEG/24.3/2020.-** Se aprueba el calendario de celebración de sesiones ordinarias del CEIEG para el año 2021, las cuales son:

- 25va. Sesión ordinaria del CEIEG, 11 de mayo de 2021.
- 26va. Sesión ordinaria del CEIEG, 9 de noviembre de 2021.

**CEIEG/24.4/2020.-** Se aprueba conformar un grupo de trabajo con las siguientes dependencias INEGI-SSA-SG para revisar los procesos institucionales que generan los Registros Administrativos asociados a la estimación del Exceso de Mortalidad Producida por la Pandemia del COVID 19.

## 9.- Clausura

# ¡GRACIAS!

---

---

