Instituto de Planeación, Estadística y Geografía

Grandeza de México

SNIEG Sistema Nacional de Información Estadística y Geográfica

INEGI

COMITÉ ESTATAL DE INFORMACIÓN ESTADÍSTICA Y GEOGRÁFICA DEL ESTADO DE GUANAJUATO

1era Sesión Extraordinaria

10 de Septiembre de 2021

1-.Declaratoria de Quórum

2.- Bienvenida

3.- Lectura y aprobación de Orden del día

Presentación y Aprobación del Orden del día

10:55	**Inicio de videoconferencia.**
11:00	**Declaratoria de Quórum** **Enrique Batalla Hernández,** Secretario de Actas del CEIEG-GTO
11:05	**Bienvenida** **Juan Pablo Luna Mercado,** Director General del IPLANEG, Presidente del CEIEG-GTO
11:10	**Lectura y aprobación de Orden del día** **Juan Pablo Luna Mercado,** Director General del IPLANEG, Presidente del CEIEG-GTO
11:15	**Presentación de los Resultados de la Consulta Social para la elaboración del Programa Estatal de Información Estadística y Geográfica para Guanajuato 2021-2024** **Juan Pablo Luna Mercado,** Director General del IPLANEG, Presidente del CEIEG-GTO
11:20	**Presentación del Anteproyecto del Programa Estatal de Información Estadística y Geográfica para Guanajuato 2021-2024** **Juan Pablo Luna Mercado,** Director General del IPLANEG, Presidente del CEIEG-GTO
11:30	**Presentación y en su caso aprobación del PAT 2021** **Juan Pablo Luna Mercado,** Director General del IPLANEG, Presidente del CEIEG-GTO
11:40	**Presentación y en su caso aprobación de la Conformación del Grupo de Trabajo para la Implementación del Servicio de Información Georreferenciada para la prevención de embarazos adolescentes.** **Juan Pablo Luna Mercado,** Director General del IPLANEG, Presidente del CEIEG-GTO
11:45	**Asuntos Generales** **Juan Pablo Luna Mercado,** Director General del IPLANEG, Presidente del CEIEG-GTO
11:50	**Lectura de Acuerdos** **María de la Luz Ovalle García,** Secretaria Técnica del CEIEG-GTO
12:00	**Clausura** **Juan Pablo Luna Mercado,** Director General del IPLANEG, Presidente del CEIEG-GTO

4.-Presentación de los Resultados de la Consulta Social para la elaboración del Programa Estatal de Información Estadística y Geográfica para Guanajuato 2021-2024

Contexto

De acuerdo con la Ley de Planeación para el Estado de Guanajuato, los Programas Especiales son parte de los instrumentos que conforman el Sistema Estatal de Planeación a través de los cuales se atienden las problemáticas específicas del desarrollo establecidos en el Plan Estatal de Desarrollo, el Programa de Gobierno Estatal, los programas regionales o los programas sectoriales; es así, que este programa ha sido elaborado a partir de los planteamientos establecidos en el ***Plan Estatal de Desarrollo 2040, construyendo el futuro, PED 2040***, en la ***actualización del Programa de Gobierno 2018-2024, APG 2018-2024 y en la propuesta de actualización del Programa Sectorial Gobierno Humano y Eficaz 2019-2024 (Psghe).***

Justificación de la elaboración del Programa Especial

Sistema Nacional de Información Estadística y Geográfica

En el artículo 87 del Reglamento de la Ley de Planeación para el Estado de Guanajuato, se establece la facultad de que ***el Programa Estatal de Información Estadística y Geográfica*** para Guanajuato, deberá elaborarse por el Iplaneg, cada seis años, en congruencia con el Programa Nacional de Información Estadística y Geográfica, con el Plan Estatal de Desarrollo y con el Programa de Gobierno. Se revisará a los tres años y, en su caso, se actualizará".

Es importante mencionar, que se ha estado trabajando en la elaboración del PEEG desde el año 2019, el cual fue aprobado por parte de sus Unidades de Estado integrantes del CEIEG el pasado 26 de mayo bajo la normatividad del SNIEG. Sin embargo, se tiene el siguiente acuerdo de la última sesión del CEIEG.

CEIEG/25.2/2021.- Se acuerda de conformidad con los recursos disponibles y la normatividad aplicable que se elabore el Programa Estatal en materia de información estadística y geográfica.

Consulta Social

Consulta social • 30 agosto - 7 septiembre 2021

Grandeza de México

Actualización de los Programas especiales

Consulta social • 30 agosto - 7 septiembre 2021

Actualización de los Programas especiales

- Programa Estatal de Prevención Social de la Violencia y la Delincuencia
- Programa Estatal de Derechos Humanos
- Programa Estatal para Prevenir, Atender, Sancionar y Erradicar la Violencia contra las Mujeres
- Programa Estatal para la Igualdad entre Mujeres y Hombres del Estado de Guanajuato
- Programa de Protección de Niñas, Niños y Adolescentes del Estado de Guanajuato
- Programa Estatal de Juventudes
- Programa Estatal de Turismo
- Programa Estatal de Cambio Climático
- Programa Estatal de Movilidad
- **Programa Estatal de Información Estadística y Geográfica**

Perfil de participantes

2,654 participantes

Municipios:	46
Sexo:	50.3% mujeres
Edad promedio:	38 años
Ocupación:	79.3% Empleado 9.8% Estudiante
Sector social:	70.7% Ciudadanía 14.4% Sector educativo 6% OSC

Distribución porcentual de participantes según escolaridad

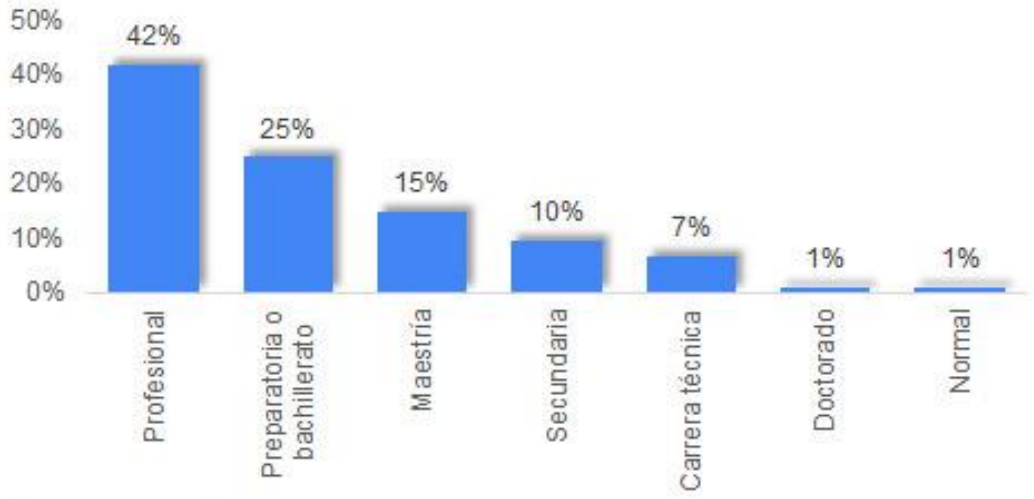

Consulta social • 30 agosto - 7 septiembre 2021

Programa Estatal de Información Estadística y Geográfica

Consulta social • 30 agosto - 7 septiembre 2021

Temáticas prioritarias

Temáticas según porcentaje de votación obtenido

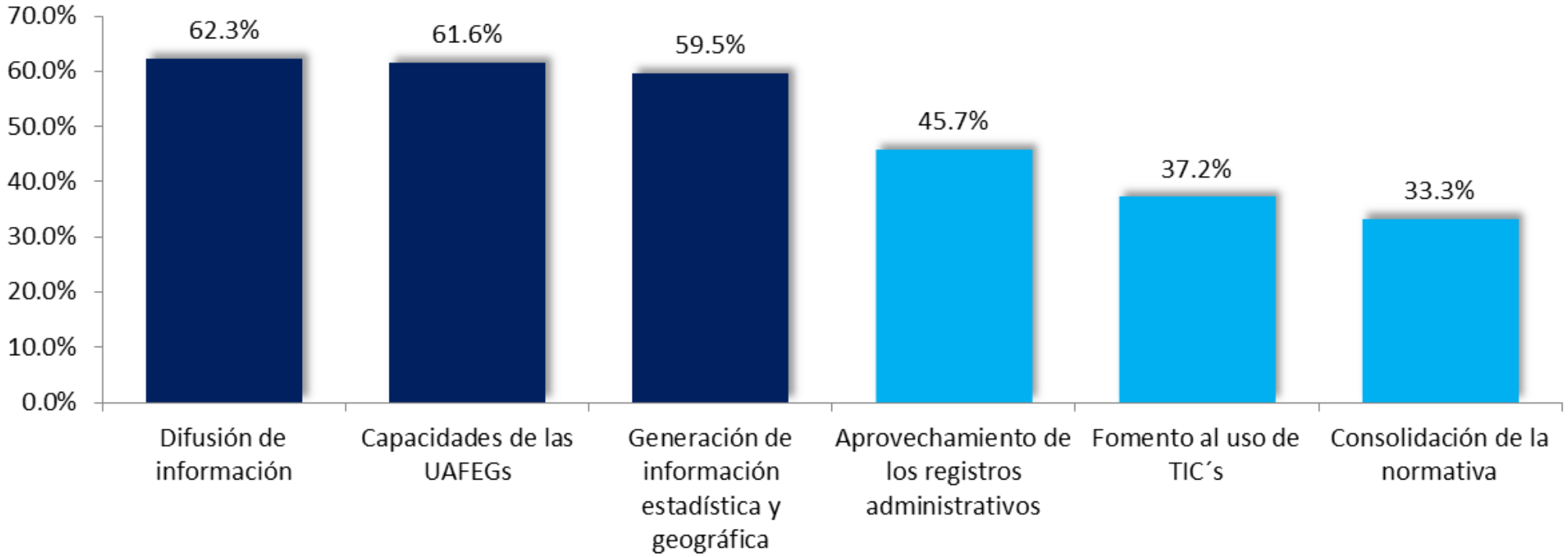

Nota: El porcentaje de votación se refiere al número de menciones de cada tema con respecto al total de los participantes que contestaron la encuesta.

Aportaciones ciudadanas

Total
4

Grandeza de México

Opiniones ciudadanas a través de la encuesta.

- Estrategias que tengan metas y se evalúen los resultados.
- Regular la emisión y manejo de datos en las instancias gubernamentales para asegurar que los datos que se obtengan sean útiles y reflejen datos duros que evalúen el desarrollo social.
- Fomentar la educación de información estadística y geográfica en beneficio de nuestro estado.
- Evitar la tramitología, agilizar procesos burocráticos.

Consideración de Acuerdos para los integrantes del CEIEG

CEIEG/SE1-01/2021. Las y los integrantes del CEIEG se dan por informados de los Resultados de la Consulta Social para la elaboración del Programa Estatal de Información Estadística y Geográfica para Guanajuato 2021-2024 los cuales contienen las opiniones de la ciudadanía.

5.-Presentación del Anteproyecto Programa Estatal de Información Estadística y Geográfica para Guanajuato 2021-2024

Estructura del Programa Estatal de Información Estadística y Geográfica para Guanajuato 2021-2024

Estructura del Programa Estatal de Información Estadística y Geográfica para Guanajuato 2021-2024

3 Líneas Estratégicas

6 Objetivos

11 Estrategias

35 Líneas de acción

Sistema Nacional de Información Estadística y Geográfica

Impulso a las capacidades técnicas del personal de las unidades con funciones estadísticas y geográficas

Objetivo (Prioridad Ciudadana)	Acciones relevantes
Fortalecer las capacidades técnicas y tecnológicas en materia de estadística y geografía de las unidades administrativas con funciones estadísticas y/o geográficas.	Coordinar la elaboración del diagnóstico de necesidades de capacitación del personal en materia de generación, gestión integración, organización, resguardo y uso de la información.
	Capacitar en la generación, gestión, integración, organización, resguardo y uso de la información estadística y geográfica.
	Realizar foros sobre la generación, gestión, integración y organización de la información estadística y geográfica de Guanajuato.
	Realizar evaluaciones de las capacitaciones impartidas para mejora continua.

Fortalecimiento a la generación de información estadística y geográfica

Sistema Nacional de Información Estadística y Geográfica

Objetivo (Prioridad Ciudadana)	Acciones relevantes
Mejorar la normativa que regule la coordinación del Sistema Estatal de Información Estadística y Geográfica para una mejor organización.	Identificar las necesidades para regular la realización de las actividades estadísticas y geográficas, así como las actividades de coordinación del Sistema Estatal de Información Estadística y Geográfica.
	Generar las disposiciones normativas necesarias para el funcionamiento del Sistema Estatal de Información Estadística y Geográfica
	Conformar un sistema de compilación normativa.
	Fortalecer la coordinación de los órganos colegiados del Sistema Estatal de Información Estadística y Geográfica.
	Establecer los mecanismos para llevar a cabo las consultas con los órganos colegiados del Sistema Estatal de Información Estadística y Geográfica.
	Establecer alianzas para potenciar las fuentes de conocimiento, de información y el desarrollo de talento con el sector académico, público y privado.
Aprovechar los registros administrativos de las Unidades del Estado para generar información de interés estatal.	Elaborar un diagnóstico para identificar los registros administrativos más representativos para cada subsistema de información.
	Evaluar la calidad de los registros administrativos identificados en cada subsistema de información.
	Conformar el sistema integrado de registros administrativos.
	Generar información susceptible a ser de interés estatal basados en registros administrativos en el estado.

Objetivo (Prioridad Ciudadana)	Acciones relevantes
Generar información estadística y geográfica que apoye el desarrollo estatal, así como su monitoreo y medición.	Elaborar las políticas para la detección y priorización de necesidades de información del Sistema Estatal de Información Estadística y Geográfica.
	Identificar las necesidades de información con el fin de determinar la información del Sistema Estatal de Información Estadística y Geográfica.
	Integrar el inventario de las necesidades de información estadística y geográfica a nivel estatal y municipal.
	Establecer los lineamientos para determinar la información de interés estatal del Sistema Estatal de Información Estadística y Geográfica.
	Promover el uso de las metodologías para evaluar la calidad de la información de las unidades administrativas con funciones estadísticas y/o geográficas.
	Promover la generación de metadatos de la información que las Unidades del Estado integran al Sistema Estatal de Información Estadística y Geográfica.
	Administrar el registro de las Unidades del Estado en los términos del reglamento de la Ley de Planeación para el Estado de Guanajuato y de unidades administrativas con funciones estadísticas y/o geográficas.
	Identificar los registros estatales de información estadística y geográfica de las unidades administrativas con funciones estadísticas y/o geográficas.
	Integrar los inventarios de información que conforman los subsistemas de información del Sistema Estatal de Información Estadística y Geográfica.

Fortalecimiento a la disposición de información estadística y geográfica

Sistema Nacional de Información Estadística y Geográfica

Objetivo (Prioridad Ciudadana)	Acciones relevantes
Fomentar el uso de TIC´s en la gestión de la información en las unidades administrativas con funciones estadísticas y geográficas.	Integrar el inventario de tecnologías de información estadística y geográfica de las unidades administrativas con funciones estadísticas y/o geográficas.
	Impulsar el uso de herramientas tecnológicas, estadísticas y geográficas que faciliten la descarga, visualización, consulta y explotación de la información en las unidades administrativas con funciones estadísticas y/o geográficas.
	Fortalecer los módulos web necesarios para el funcionamiento del Sistema Estatal de Información Estadística y Geográfica.
Difundir la información estadística y geográfica de manera sencilla, consistente y estandarizada en las Unidades del Estado.	Integrar un sistema de clasificadores y glosarios homologados para facilitar el uso e interpretación de la información.
	Elaborar el catálogo de productos y servicios estadísticos y geográficos del Sistema Estatal de Información Estadística y Geográfica.
	Impulsar un acceso sencillo, consistente y estandarizado del Sistema Estatal de Información Estadística y Geográfica.
	Publicar información a través del Sistema Estatal de Información Estadística y Geográfica.
	Promover el uso del Sistema Estatal de Información Estadística y Geográfica.
	Medir el uso del Sistema Estatal de Información Estadística y Geográfica.
	Impulsar actividades de mejora continua del Sistema Estatal de Información Estadística y Geográfica.

Anteproyecto del Programa Estatal de Información Estadística y Geográfica para Guanajuato 2021-2024

Objetivo	Indicador
1.1 Fortalecer las capacidades técnicas y tecnológicas en materia de estadística y geografía de las unidades administrativas con funciones estadísticas y/o geográficas.	Porcentaje de las Unidades del Estado que participan en el Seieg que recibieron capacitación técnica y/o tecnológica para mejorar la producción y el uso de la información estadística y geográfica.
2.1 Mejorar la normativa que regule la coordinación del Sistema Estatal de Información Estadística y Geográfica para una mejor organización.	Porcentaje de disposiciones normativas del Seieg emitidas o actualizadas respecto a las requeridas.
2.2 Aprovechar los registros administrativos de las Unidades del Estado para generar información de interés estatal.	Porcentaje de proyectos programados de información de interés estatal que se producen a través de registros administrativos
2.3 Generar información estadística y geográfica que apoye el desarrollo estatal, así como su monitoreo y medición.	Porcentaje de proyectos programados de información que atienden las necesidades de información estadística y geográfica.
3.1 Fomentar el uso de TIC´s en la gestión de la información en las unidades administrativas con funciones estadísticas y geográficas.	Porcentaje de Unidades del Estado programadas que gestionan la información a través de la plataforma del Seieg
3.2 Difundir la información estadística y geográfica de manera sencilla, consistente y estandarizada en las Unidades del Estado.	Índice de satisfacción de Unidades del Estado del Sistema Estatal de Información Estadística y Geográfica.

Consideración de Acuerdos para los integrantes del CEIEG

CEIEG/SE1-02/2021. Las y los integrantes del CEIEG se dan por consultados respecto al Anteproyecto del Programa Estatal de Información Estadística y Geográfica para Guanajuato 2021-2024.

6.-Presentación y en su caso aprobación del PAT 2021

El Programa Estatal de Estadística y Geografía 2019-2024 **orienta a las Unidades del Estado que conforman los Subsistemas Estatales de Información y sus Comisiones de Trabajo** a realizar las Actividades necesarias **para contribuir al logro de sus objetivos de manera que los Programas Anuales de Trabajo a desarrollarse en este lapso, contengan las actividades específicas necesarias para lograr la misión del SEIEG**.

Alineación



PESNIEG 2016-2040

PNEG 2019-2024



PND 2019-2024

PED 2040

PEEG



ACT PG 2018-2024

SNIEG Sistema Nacional de Información Estadística y Geográfica

P A T A N U A L

Fundamento PAT

De acuerdo a las Bases para la organización de los Comités Estatales de Información Estadística y Geográfica :

QUINTA. El Comité Estatal de Información Estadística y Geográfica deberá elaborar su Programa Anual de Trabajo alineado al Programa Estatal de Estadística y Geografía y en el marco de los documentos programáticos del Sistema vigentes; el primero, **dentro de los tres meses posteriores a la aprobación del Programa Estatal de Estadística y Geografía; y los subsecuentes, dentro de los dos últimos meses del año inmediato anterior** al periodo que abarca cada Programa. Deberá contemplar como mínimo los siguientes apartados:

I. Introducción;
II. Diagnóstico;
III. Actividades (específicas y complementarias);
IV. Cronograma, y
V. Productos.

Proceso de elaboración del PAT 2021

- Elaboración de diagnóstico general para el PAT
- Identificación de Actividades del PEEG a Instrumentar en el 2021
- Propuesta de Actividades a considerar del INEGI para el PAT 2021
- Elaboración de Fichas PAT (Cronograma, Entregables, Alineación y Responsables)
- Integración de la Propuesta PAT
- Envío de Propuesta PAT 2021 a oficinas Centrales de INEGI para revisión
- Ajustes de propuesta PAT 2021
- Envío de propuesta PAT 2021 a integrantes del CEIEG
- Presentación de PAT 2021 para aprobación en Sesión Extraordinaria del CEIEG

Sistema Nacional de Información Estadística y Geográfica

Propuesta Contenido PAT 2021

Contenido	Pág.
I. Introducción	3
II. Diagnóstico	4
III. Actividades (específicas y complementarias)	6
IV. Cronograma	12
V. Productos	13
VI. Acrónimos	14
VII. Consideraciones adicionales	
Anexo A Líneas Estratégicas, Objetivos y Proyectos del Programa Estatal de Estadística y Geografía (PEEG)	15
Anexo B Alineación entre los Objetivos del Programa Estatal de Estadística y Geografía 2019-2024 y los Objetivos Estratégicos del Programa Nacional de Estadística y Geografía 2019-2024 (PNEG).	16
Anexo C Alineación entre los Objetivos del Programa Estatal de Estadística y Geografía 2019-2024 y los Objetivos y Estrategias del Plan Estatal de Desarrollo 2040 (PED).	18
Anexo D Alineación entre los Objetivos del Programa Estatal de Estadística y Geografía 2019-2024 y los Objetivos y Metas del Desarrollo Sostenible (ODS).	21
Anexo E Calendarios de Sesiones	23

Sistema Nacional de Información Estadística y Geográfica

Propuesta PAT 2021
Productos

Código	Descripción	Entregable
I.1.1.2.1	Diseñar el esquema de seguimiento y consulta de participación de los mecanismos de coordinación del SEIEG.	Esquema y reporte de participación de los órganos colegiados del SEIEG.
I.2.1.2.1	Elaborar Reglas que tendrán por objeto establecer las disposiciones para la elaboración, revisión, actualización, autorización, difusión y vigilancia de la aplicación de Disposiciones Normativas del SEIEG.	Propuesta de reglas para establecer la normatividad del SEIEG.
II.1.1.1.1	Fortalecer las capacidades técnicas y tecnológicas de las Unidades del Estado en materia de estadística y geografía.	Informe del programa de capacitación impulsado a UE 2021.
II.1.1.2.1	Fortalecer las capacidades del gobierno en materia de información para que el ciudadano colaboré en la planeación, monitoreo y evaluación del desarrollo estatal.	Informe de la realización del 2do. Congreso Estatal de Información Estadística y Geográfica.
IV.3.1.3.1	Coordinar el levantamiento de Información de Interés Nacional (IIN) en el Estado referente a los Censos Nacionales de Gobierno.	Informe de levantamiento de los Censos Nacionales de Gobierno.
IV.4.1.1.1	Asegurar que los indicadores requeridos de la Actualización del Programa de Gobierno 2018-2024 asociados a registros administrativos cumplan con un nivel aceptable de Calidad.	Reporte de calidad de Registros Administrativos de los indicadores requeridos de la Actualización del Programa de Gobierno 2018-2024.

Sistema Nacional de Información Estadística y Geográfica

Consideración de Acuerdos para los integrantes del CEIEG

CEIEG/SE1-03/2021. Las y los integrantes del CEIEG aprueban el Programa Anual de Trabajo 2021 del Comité Estatal de Información de Información Estadística y Geográfica.

7.- Presentación y en su caso aprobación de la Conformación del Grupo de Trabajo para la Implementación del Servicio de Información Georreferenciada para la prevención de embarazos adolescentes.

Contexto

El pasado 27 de agosto, se llevó a cabo una reunión de trabajo en la cual participaron dependencias de la administración pública estatal, el INEGI y el IPLANEG, en la cual se presentó la necesidad de contar con un Sistema de Información Georreferenciada para la Prevención del Embarazo Adolescente, quedando como acuerdo conformar un grupo de trabajo dentro del CEIEG para impulsar el proyecto dentro del Centro de Información Estadística y Geográfica del SEIEG.

¿Qué es el Sistema de Información Georreferenciada para la Prevención del Embarazo Adolescente?

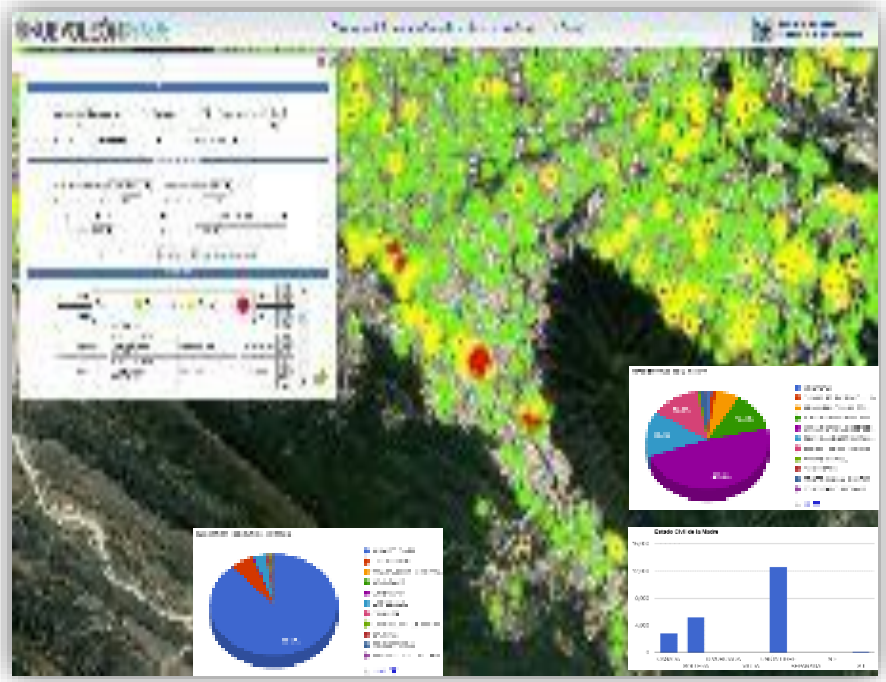

Una herramienta sistematizada que permite focalizar las características, frecuencia y entorno del fenómeno de embarazos en adolescentes, para coadyuvar en la definición de políticas públicas e implementar estrategias para prevenirlo, atenderlo y erradicarlo

Sistema Nacional de Información Estadística y Geográfica

Información en la herramienta

- Registros administrativos de Nacimientos obtenidos del portal de Datos Abiertos del Gobierno de la República (desagregación a nivel localidad) de 2015 a 2020
- Información del Censo de Población y vivienda 2020
- Indicadores municipales 2020
- Zonas de atención prioritaria 2018
- Marco Geoestadístico 2020
- DENUE 2021
- Instancias municipales para las mujeres*
- Mapas temáticos (Jurisdicciones sanitarias, red materno infantil, red pediátrica)*

*Nota: Información publica tomada de sitios de internet , sujeta a actualización por parte de las Dependencias

Objetivo:

El sistema busca integrar la información provista por cada una de las dependencias miembros del Grupo Estatal de Prevención de Embarazo Adolescente con la finalidad de georreferenciar y caracterizar los embarazos adolescentes, para definir áreas de atención prioritaria en las cuáles implementar los proyectos del gobierno del estado.

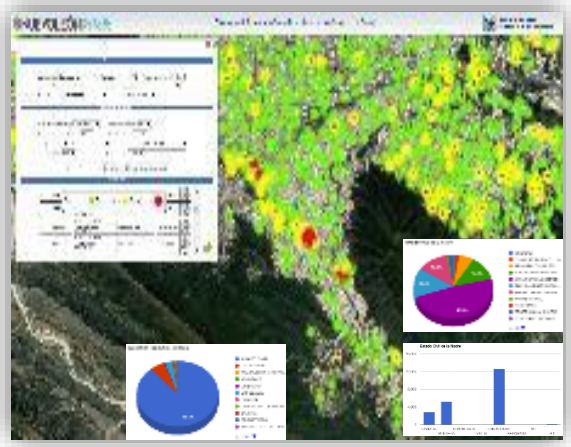

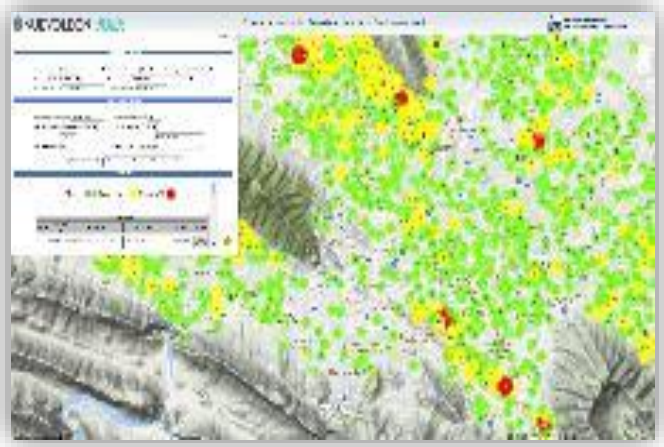

Propuesta de Grupo de trabajo

Dependencia	Propuesta del Tipo de información
Secretaría de Salud	Embarazos en adolescentes atendidos, Red Pediátrica, Red materno infantil
Secretaría de Gobierno	Registros de nacimientos
Secretaría de Educación, Instituto de Alfabetización y Educación Básica para Adultos del Estado de Guanajuato, Instituto para el Desarrollo y Atención de la Juventudes del Estado de Guanajuato	Deserción y control escolar, becas para madres jóvenes
Secretaría de Desarrollo Social y Humano	Centros, programas sociales
Desarrollo Integral de la Familia	Centros y servicios
Instituto para las mujeres Guanajuatenses	Servicios, instancias de apoyo a las mujeres
Sistema de Protección Integral de los Derechos de las Niñas, Niños y Adolescentes	Programas, acciones de Prevención, capacitación

INEGI	Asesor Técnico
IPLANEG	Coordinación General

Consideración de Acuerdos para los integrantes del CEIEG

CEIEG/SE1-04/2021. Las y los integrantes del CEIEG aprueban la conformación del Grupo de Trabajo para la Implementación del Servicio de Información Georreferenciada para la prevención de embarazos adolescentes y se instruye al presidente a efectos de instalarla e iniciar los trabajos.

El grupo de trabajo quedará conformado de la siguiente forma:

- Instituto de Planeación, Estadística y Geografía.
- Instituto Nacional de Estadística y Geografía.
- Sistema de Protección Integral de los Derechos de las Niñas, Niños y Adolescentes.
- Instituto para las mujeres Guanajuatenses.
- Desarrollo Integral de la Familia.
- Secretaría de Desarrollo Social y Humano.
- Secretaría de Educación.
- Instituto de Alfabetización y Educación Básica para Adultos del Estado de Guanajuato.
- Instituto para el Desarrollo y Atención de las Juventudes del Estado de Guanajuato
- Secretaría de Gobierno.
- Secretaría de Salud.

8.- Asuntos Generales

9.- Lectura de Acuerdos

Lectura de Acuerdos

CEIEG/SE1-01/2021. Las y los integrantes del CEIEG se dan por informados de los Resultados de la Consulta Social para la elaboración del Programa Estatal de Información Estadística y Geográfica para Guanajuato 2021-2024 los cuales contienen las opiniones de la ciudadanía.

CEIEG/SE1-02/2021. Las y los integrantes del CEIEG se dan por consultados respecto al Anteproyecto del Programa Estatal de Información Estadística y Geográfica para Guanajuato 2021-2024.

CEIEG/SE1-03/2021. Las y los integrantes del CEIEG aprueban el Programa Anual de Trabajo 2021 del Comité Estatal de Información de Información Estadística y Geográfica.

Lectura de Acuerdos

CEIEG/SE1-04/2021. Las y los integrantes del CEIEG aprueban la conformación del Grupo de Trabajo para la Implementación del Servicio de Información Georreferenciada para la prevención de embarazos adolescentes y se instruye al presidente a efectos de instalarla e iniciar los trabajos.

El grupo de trabajo quedará conformado de la siguiente forma:

- Instituto de Planeación, Estadística y Geografía.
- Instituto Nacional de Estadística y Geografía.
- Sistema de Protección Integral de los Derechos de las Niñas, Niños y Adolescentes.
- Instituto para las mujeres Guanajuatenses.
- Desarrollo Integral de la Familia.
- Secretaría de Desarrollo Social y Humano.
- Secretaría de Educación.
- Instituto de Alfabetización y Educación Básica para Adultos del Estado de Guanajuato.
- Instituto para el Desarrollo y Atención de las Juventudes del Estado de Guanajuato
- Secretaría de Gobierno.
- Secretaría de Salud.

10.- Clausura

¡GRACIAS!