



INSTITUTO NACIONAL
DE ESTADÍSTICA Y GEOGRAFÍA

19va. Sesión Ordinaria CEIEG

Comité Estatal de Información Estadística y Geográfica del Estado de Guanajuato

SISTEMA ESTATAL DE INFORMACIÓN ESTADÍSTICA Y GEOGRÁFICA
INSTITUTO DE PLANEACIÓN, ESTADÍSTICA Y GEOGRAFÍA

iplaneg.guanajuato.gob.mx

BLVD. MINERAL DE VALENCIANA 351, PUERTO INTERIOR, 36275 SILAO, GTO.
TELÉFONO: 01 472 103 7700

facebook twitter

Bienvenida

Declaración del Quórum Legal

Lectura y aprobación del orden del día

Orden del día

- **Bienvenida**
- **Declaratoria de Quórum**
- **Lectura y aprobación de Orden del día**
- **Lectura de acuerdos de la 18va sesión ordinaria del CEIEG**
- **Avance del PAT 2017**
- **Presentación del Sistema de Indicadores de Género**
- **Presentación del Proyecto Servidor de Mapas de Accesibilidad Universal**
- **Presentación de Resultados de ENAPROCE**
- **Sistema de Compilación Normativa**
- **Asuntos Generales**
- **Lectura de Acuerdos**
- **Clausura**

Lectura de Acuerdos 18va Sesión Ordinaria

Acuerdos de la 18va Sesión Ordinaria del CEIEG

Número	Acuerdo	Descripción del Avance	Estatus
Acuerdo XVIII. SO. 16/11/2016-1	Incluir información de SEMARNAT en el proyecto del Centro de Promoción de Inversiones.	Se tiene programada una reunión el próximo 29 de Mayo.	En tiempo
Acuerdo XVIII. SO. 16/11/2016-2	La propuesta presentada PAT 2017 fue aprobada por los presentes.	Acuerdo Cumplido	Cumplido
Acuerdo XVIII. SO. 16/11/2016-3	Se aprueba la propuesta de fechas presentada para llevar a cabo las sesiones 2017 del CEIEG. 18 de Mayo de 2017 16 de Noviembre de 2017	Se cumplirá en las fechas aprobadas por el CEIEG	En tiempo
Acuerdo XVIII. SO. 16/11/2016-4	INEGI, IMUG e IPLANEG se coordinarán para concentración de indicadores de género que puedan ser útiles a los municipios que lo soliciten.	En atención a este punto, se llevó a cabo una reunión de trabajo el 13 de febrero en la cual se acordó que el Sistema de Indicadores de género será el instrumento que esté disponible para los municipios.	Cumplido

Avance del PAT 2017

Avance de Proyectos PAT 2017

Nombre del Proyecto	Avance			Dependencia Responsable
	% de Avance Programado	% de Avance Real	Semaforo	
Programa de capacitación a funcionarios adscritos a las Unidades de Estado.	25.00%	25.00%		INEGI
Base Cartográfica Urbana –Promoción/Captación.	24.90%	0.00%		INEGi
Base Cartográfica Urbana –Validación y Disposición-	24.90%	0.00%		INEGi
Mapa Digital de Guanajuato	35.00%	30.00%		IPLANEG
Alimentación del Sistema de Consulta del Estado de Guanajuato.	25.00%	25.00%		IPLANEG
Centro de Información para la Promoción de Inversiones del Estado de Guanajuato	50.00%	46.00%		IPLANEG
Mapa de Accesibilidad Universal en Guanajuato	36.00%	0.00%		INGUDIS
Sistema de Indicadores de Género	15.00%	13.00%		IMUG
Actualización del Registro Nacional de Información Geográfica	33.00%	33.00%		INEGI
Actualización por parte de las Unidades Administrativas con funciones Estadísticas del Registro Estadístico Nacional	33.00%	33.00%		INEGI
Recopilación e integración de la información del Censo Nacional de Gobierno, Seguridad Pública y Sistema Penitenciario Estatales	0.00%	0.00%		SG
Clínica de Datos para la documentación de fuentes de información a través del Programa Acelerado de Datos	10.00%	10.00%		IPLANEG
Sistema de Indicadores sobre Violencia contra las Mujeres	20.00%	15.00%		IMUG

<http://sitiointercambio.snieg.mx/CEIEG/CEIEGGTO/inicio.aspx>

Grupos de trabajo

REGLAS PARA LA INTEGRACIÓN Y OPERACIÓN DE LOS COMITÉS TÉCNICOS ESPECIALIZADOS DE LOS SUBSISTEMAS NACIONALES DE INFORMACIÓN

Sección IV Reuniones y organización de los Comités Técnicos Especializados

TRIGÉSIMA SEXTA. Grupos de trabajo.

- El Pleno del Comité Técnico Especializado podrá acordar la creación de grupos de trabajo para desarrollar tareas específicas. En dichos grupos podrán incorporarse expertos de otras instituciones públicas, privadas o sociales como asesores.
- Las y los integrantes del grupo de trabajo deberán informar a la Presidencia del Comité los resultados de los asuntos tratados.
- Una vez terminados los trabajos que justificaron su creación, presentarán sus informes finales al Comité y, en su caso, éste dispondrá su disolución.

Grupos de trabajo

Centro de Información para la Promoción de Inversiones del Estado de Guanajuato

- Secretaría de Turismo
- Secretaría de Desarrollo Económico
- IPLANEG
- COFOCE

Mapa de Accesibilidad Universal en Guanajuato:



- INGUDIS
- IMUG
- Protección Civil
- Secretaría de Turismo
- IPLANEG

Censo Nacional de Gobierno, Seguridad Pública y Sistema Penitenciario Estatales:



- Secretaría de Finanzas, Inversión y Administración
- Instituto de Planeación, Estadística y Geografía del Estado de Guanajuato
- Secretaría de Transparencia y Rendición de Cuentas y Secretaría de Finanzas y Administración
- S.S.P. (Protección Civil)
- Instituto de Ecología del Estado de Guanajuato
- Secretaría de Gobierno
- Coordinación General Jurídica
- Procuraduría General de Justicia

Grupos de trabajo

Actualización Registro Estadístico Nacional



- Gobierno del Estado de Guanajuato
- Secretaría de Gobierno
- Secretaría de Finanzas y Administración
- Comisión Estatal del Agua de Guanajuato
- Instituto de Ecología del Estado de Guanajuato
- Instituto de Planeación, Estadística y Geografía del Estado de Guanajuato
- Instituto de Seguridad Social del Estado de Guanajuato (ISSEG)
- Instituto Estatal de la Cultura de Guanajuato
- Pleno del Tribunal de lo Contencioso Administrativo
- Procuraduría Ambiental y de Ordenamiento Territorial del Estado de Guanajuato



- Procuraduría de los Derechos Humanos del Estado de Guanajuato
- Procuraduría General de Justicia
- Secretaría de Desarrollo Agroalimentario y Rural
- Secretaría de Desarrollo Social y Humano
- Secretaría de Educación
- Secretaría de la Transparencia y Rendición de Cuentas
- Secretaría de Obra Pública
- Secretaría de Salud
- Secretaría de Seguridad Pública
- Secretario de Desarrollo Económico Sustentable
- Instituto de la Juventud Guanajuatense
- Instituto para las Mujeres Guanajuatenses



- Comisión del Deporte del Estado de Guanajuato (CODE)
- Comisión Estatal de Conciliación y Arbitraje Médico (CECAMED))
- Coordinadora de Fomento al Comercio Exterior del Estado de Guanajuato
- Instituto Estatal de Capacitación (IECA)
- Instituto Guanajuatense para las Personas con Discapacidad (INGUDIS)
- Instituto Municipal de Planeación de León (IMPLAN León)
- Instituto Municipal de Planeación de San Miguel de Allende (IMPLASMA)
- Sistema para el Desarrollo Integral de la Familia (DIF)

Grupos de trabajo



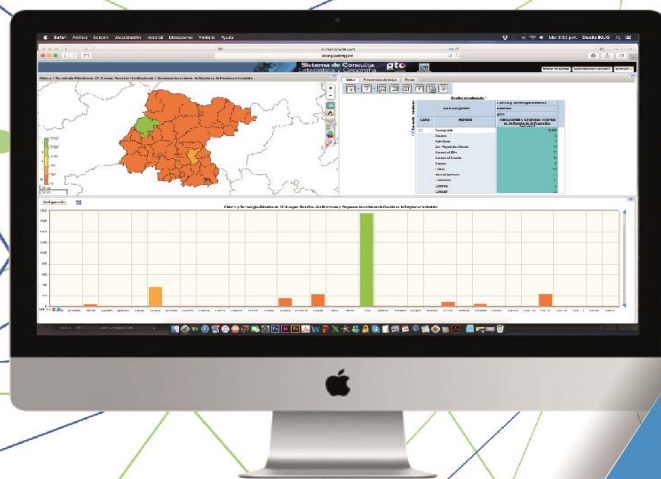
Sistema de Indicadores de Género

- Instituto para las Mujeres Guanajuatenses
- IPLANEG
- INEGI
- A estos últimos se les convocara a integrar la información con la que cuentan a nivel Municipal para enriquecer el Sistema, previa capacitación por parte de INEGI en Lineamientos para Incorporar la Perspectiva de Género en el Sistema Nacional de Información Estadística y Geográfica y en la alimentación del Sistema de Indicadores.

Sistema de Indicadores sobre Violencia contra las Mujeres en Guanajuato:

- Instituto para las Mujeres Guanajuatenses
- Representantes de las regiones I,II,III y IV

Presentación del Sistema de Indicadores de Género



SISTEMA DE INDICADORES DE GÉNERO DEL ESTADO DE GUANAJUATO



Instituto para las
Mujeres Guanajuatenses



@imugto

¿Qué es?

Es una plataforma que representan de forma gráfica información sobre las brechas existentes entre mujeres y hombres en temas como: educación, salud, participación política, vida familiar, etc.

¿Para qué sirve?

Para poner a disposición de quienes toman decisiones y del público en general información en materia de igualdad entre mujeres y hombres.

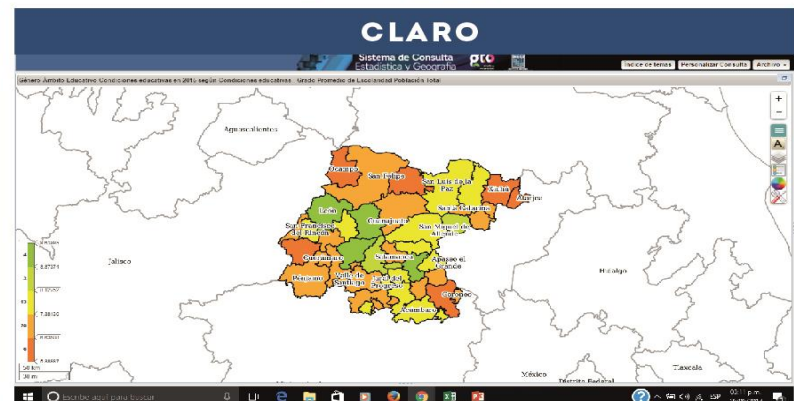
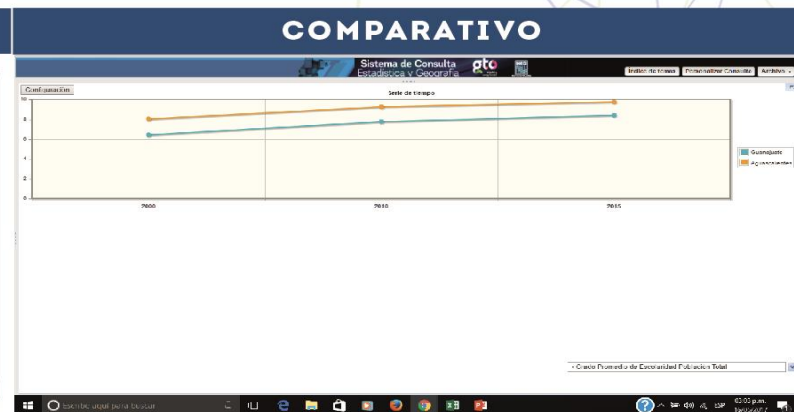
¿Cuál es su importancia?

Identificar entre otras cosas, la participación o ausencia de las mujeres en los espacios de toma de decisiones; sus responsabilidades y cargas de trabajo en los espacios domésticos y en los espacios públicos; sus niveles de salario, sus oportunidades laborales y educativas, el acceso a la salud, etc.

¿Cuál es su beneficio?

Constituir un marco de referencia para tomar decisiones informadas, que repercutan de manera positiva en la generación de políticas públicas en materia de igualdad entre mujeres y hombres.





Tabulados
Mapas
Gráficos

Cruzar información
Agregar columnas

Estatal
Municipal
Histórico

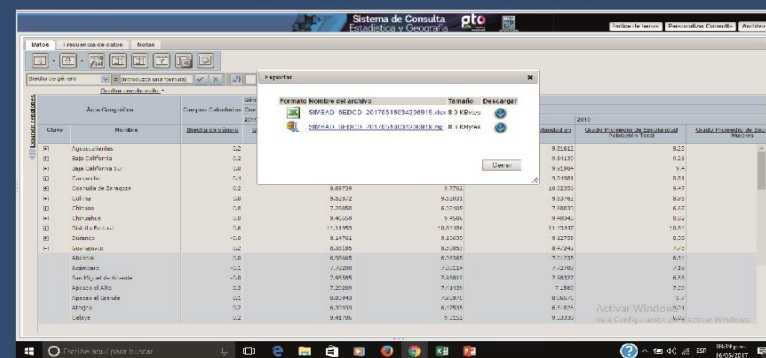
[illegible]

Facilidad de acceso ◆
Dispositivos móviles
Equipo de escritorio

Trabajo continuo ◆
Respaldo de consulta

A close-up photograph of a person's hands holding a black smartphone. The person's right index finger is touching the screen, while their left hand supports the device from underneath. The background is blurred, showing a person wearing a green shirt and blue jeans.

TRABAJO CONTINUO



Tipo de indicadores



Participación política

Presidencias Municipales
Sindicaturas
Regidurías
Diputaciones
Senadurías



Educación e innovación

Características
Desempeño
Procesos educativos



Salud

Cobertura
Mortalidad
Morbilidad
Fecundidad



Trabajo
Ocupación
Ingresos
Prestaciones
Jornada Laboral



Vida familiar

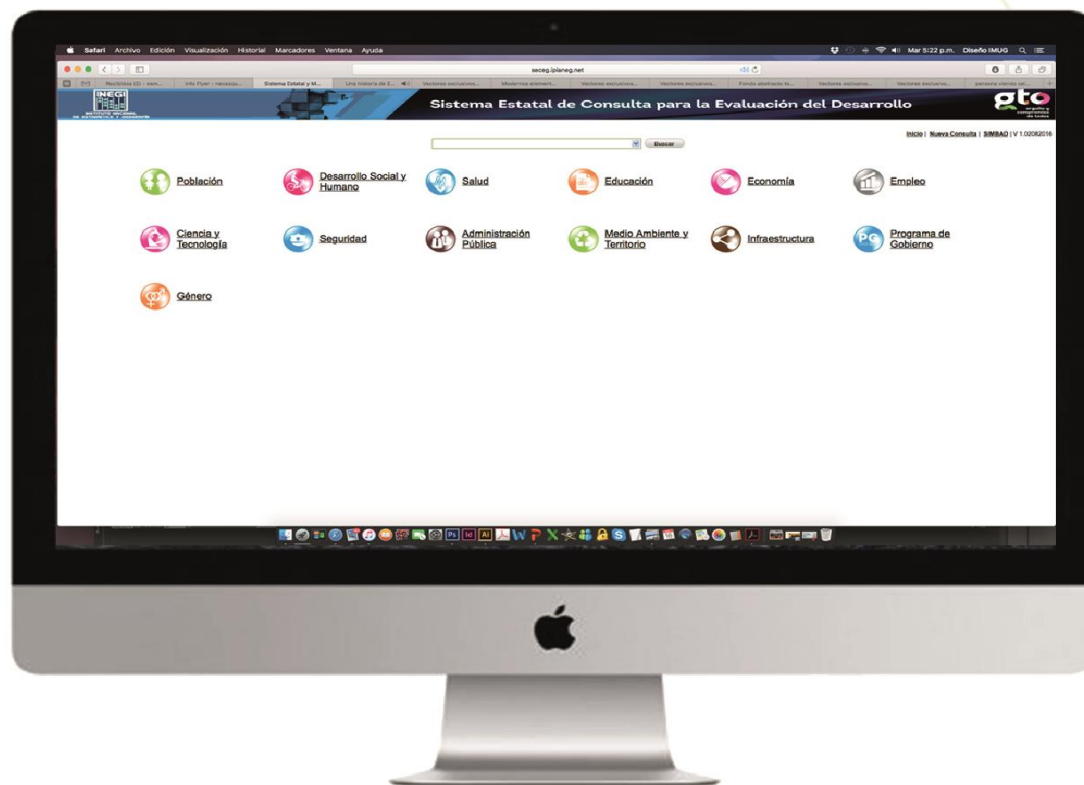
Pobreza
Uso de tiempo
Hogares
Vivienda

Acceso

El Sistema está almacenado en la Página Web del Instituto para las Mujeres Guanajuatenses (IMUG).

Al cual se accede a través de las siguiente liga:

<http://imug.guanajuato.gob.mx/>

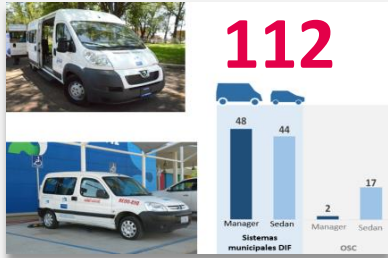


Presentación del Proyecto Servidor de Mapas de Accesibilidad Universal


IV.6.1.1

2017

Indicador de impacto de cobertura accesible a la ciudadanía

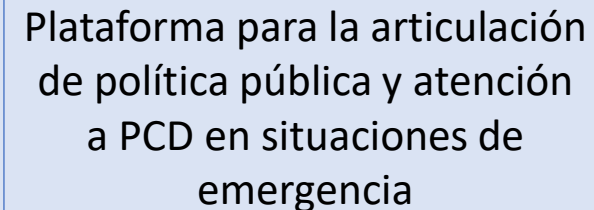


1 Evaluación del impacto de los vehículos de la RTPA

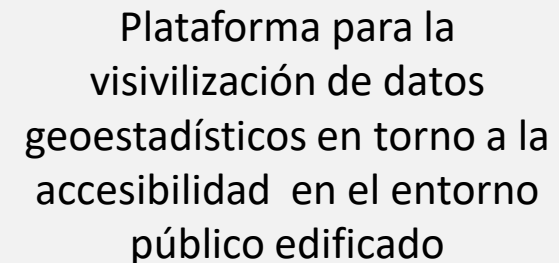


2 Georreferencia de registros administrativos

Credencial Nacional personas con Discapacidad



3 Georreferencia de condiciones de accesibilidad en el espacio y edificación pública



Componentes



1 Evaluación del impacto de los vehículos de la RTPA

REN INEGI

- Metadato



SIPOT

Art.70 Frac. XXX

- Metadato
- Datos

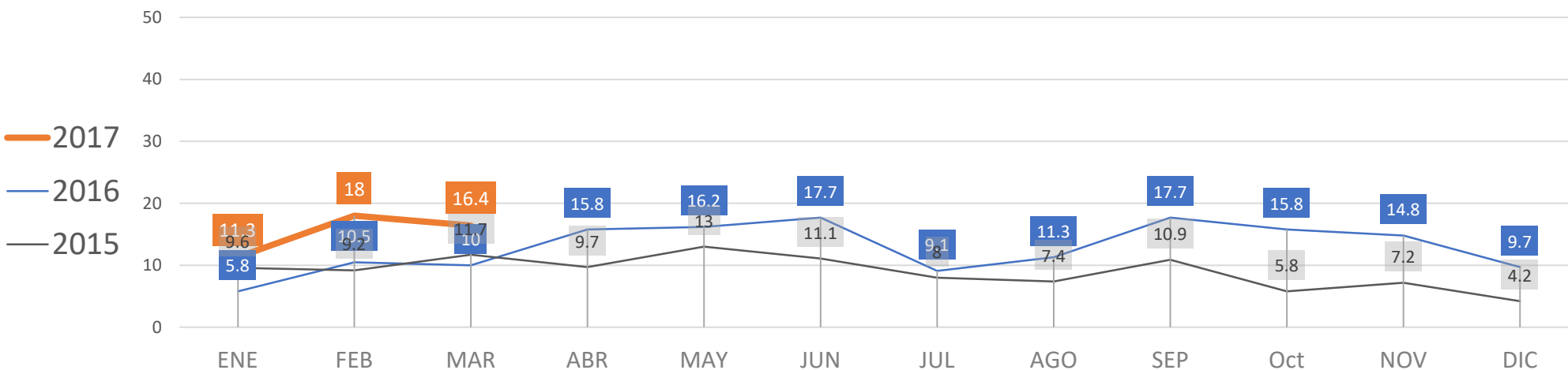


SECEG

- Metadato,
- Datos
- Reportes



Promedio mensual del porcentaje de cobertura del servicio de las unidades de la Red de Transporte Público Adaptado en comodato a los SM DIF durante los años 2015 al 2017



1

Evaluación del impacto de los vehículos de la RTPA

Alcances


- Reporte trimestral en plataforma del Sistema Estatal de Consulta para la Evaluación del Desarrollo

Beneficios

- Acceso a la información para la ciudadanía
- Transferencia de datos a otras instancias
- Registro histórico del desempeño

Utilidad

- Acceso a información para fundamentación de acciones de política pública
- Plataforma para visibilizar la evaluación del desempeño de los SM DIF



2 Georreferencia de registros administrativos

Credencial Nacional personas con Discapacidad



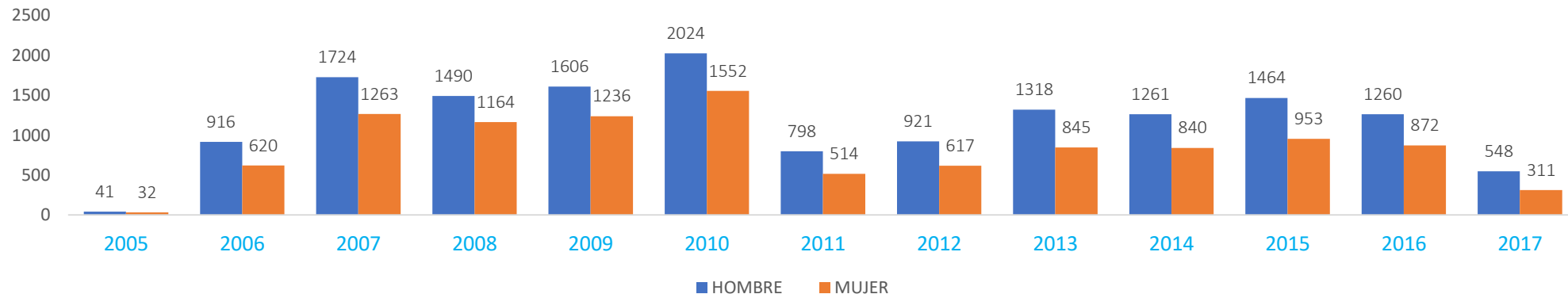
1997 Primeras credenciales en el Estado de Guanajuato

1999 Se formaliza el registro para los 46 municipios

2003 DIF Nacional adopta para el registro nacional

2005 Diciembre, inicia registro en Guanajuato

2017 Abril, **26,190** registros administrativos





Art. 11 Situaciones de riesgo y emergencias humanitarias

El Comité observa con preocupación la **ausencia de planes específicos de prevención de protección y atención de las personas con discapacidad en situaciones de riesgo y emergencias humanitarias**

Accesibilidad en Guanajuato

geoinfo.iplaneg.net/maps/257/view

Aplicaciones Normatividad Estatal disca Solicita y sigue la dev CEIEG Guanajuato Oficios DIS Accesibilidad en Guan

gto | Iplaneg

Accesibilidad en Guanajuato - Ingudis

Search... Regístrate

INICIO CAPAS MAPAS DOCUMENTOS GENTE BUSCAR

Mapa Imprimir Identify Consultar Medir Edit

Maps / Accesibilidad en Guanajuato - Ingudis

Capas

- ☐ Asociaciones y organizaciones civiles 2010
- ☐ Consultorios privados de audiología y terapia ocup
- ☐ Sitios arqueológicos
- ☐ Museos
- ☐ Restaurantes
- ☐ Moteles
- ☐ Hoteles
- ☐ Rutas foráneas
- ☐ Rutas intermunicipales
- ☐ Ciclovías de Leon 2015
- ☐ Ciclovías de Celaya
- ☒ **Limites geoestadísticos municipales 2010**
 - ☐ Limites municipales
- ☐ Red Estatal de Caminos 2016
- ☐ Brechas y terracerías
- ☐ Calles de Guanajuato 2010
- ☐ Manzanas Urbanas 2010
- ☐ Colonias 2015
- ☒ **Polígonos de localidades urbanas 2010**
 - ☐ Localidades del Estado de Guanajuato

Capa base

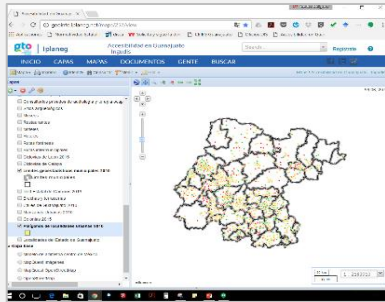
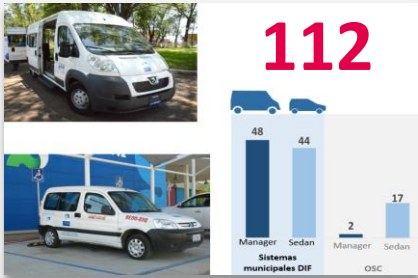
- ☐ Modelo de altimetría centro de México
- ☐ MapQuest Imágenes
- ☐ MapQuest OpenStreetMap
- ☐ OpenStreetMap

mliramen

20 km 20 mi 1 : 2183910



Articulación para la atención a personas con discapacidad en situaciones de emergencia



2

Georreferencia de registros administrativos Credencial Nacional personas con Discapacidad

Alcances

- Plataforma con georreferencia de registros incluidos datos para contactar en caso de emergencia

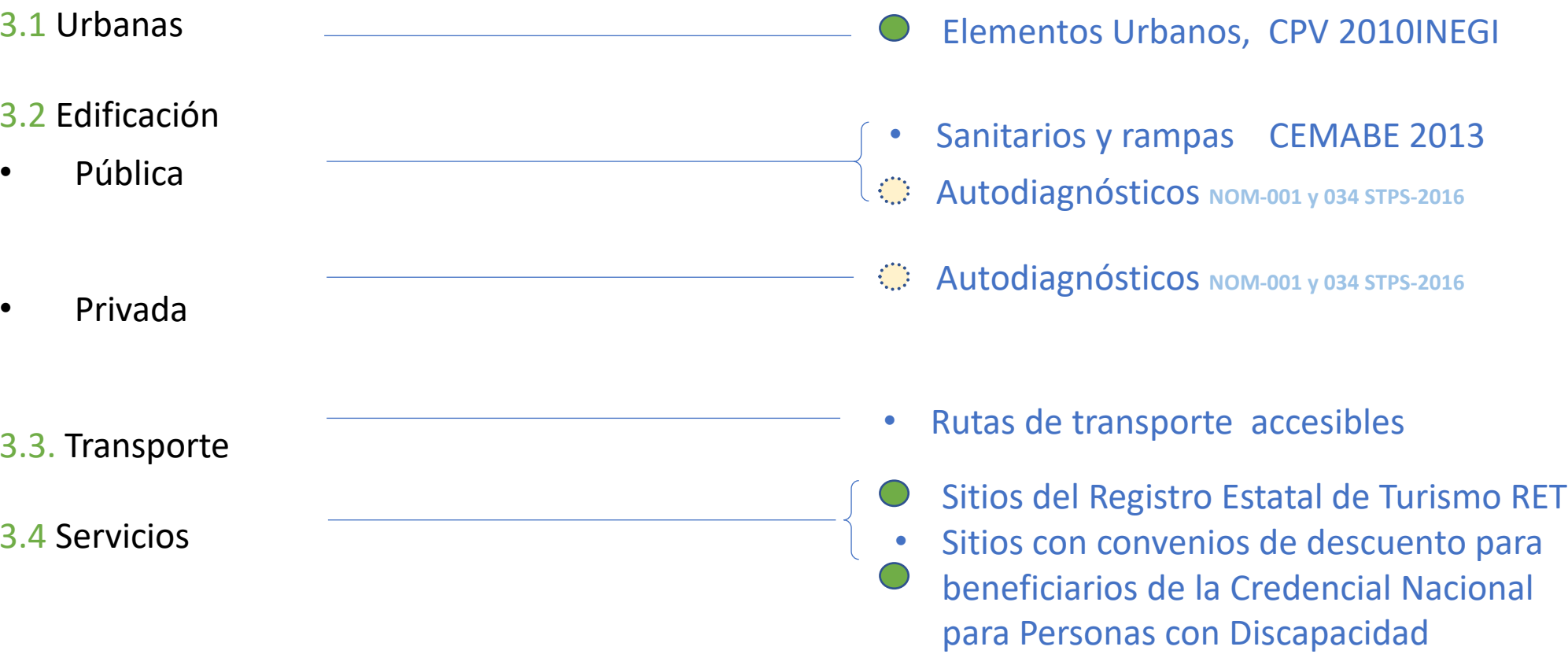
Beneficios

- Incentivo para la promoción del registro administrativo
- Atención a población vulnerable en situación de riesgo

Utilidad

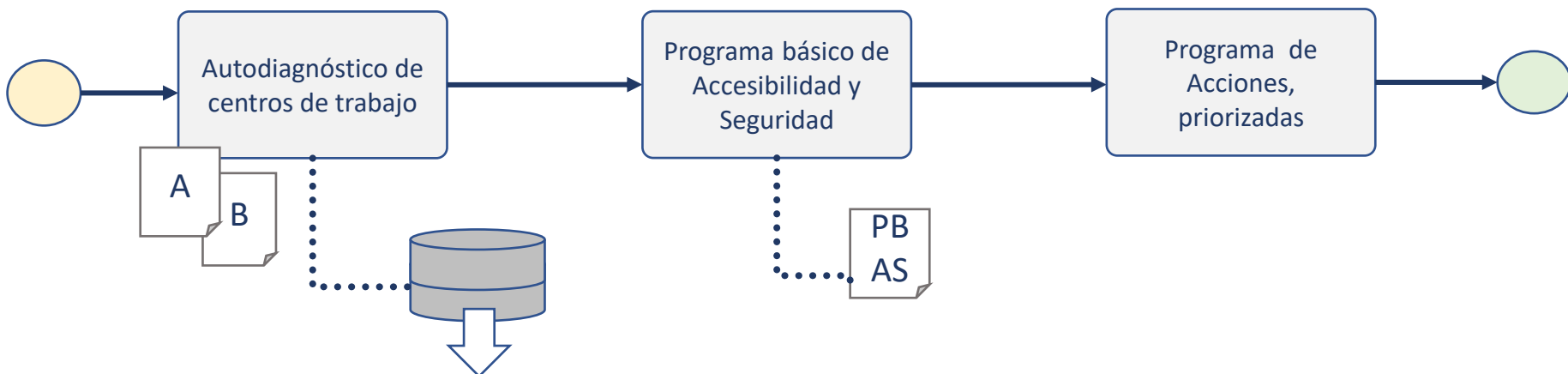
- Facilitar la actuación de autoridades de protección civil para el el contacto y detección necesidades de apoyo de personas con discapacidad en situaciones de emergencia cuando el domicilio geográfico de la persona se circunscriba a un polígono de riesgo

3 Georreferencia de condiciones de accesibilidad en el espacio y edificación pública



3 Georreferencia de condiciones de accesibilidad en el espacio y edificación pública

3.2 Condiciones autodiagnósticos



Modelación de plataforma basada en ejercicio diagnostico sobre la acreditación NMX-025-SCFI-2015:

<https://www.google.com/maps/d/u/0/viewer?mid=1QUHI2bjKV8WcjeGcQmBCKbc9KP0&ll=20.398666367960303%2C-101.22317426698874&z=19>

- ☒ No (75) Al menos una persona en el edificio puede comunicarse el Lengua de Señas Mexicanas
- ☒ Si (8)
- ☒ No (47) En el centro de trabajo existe un lactario. La etiqueta identifica la población de mujeres que pertenecen a la nómina
- ☒ Si (10)

3

Georreferencia de condiciones de accesibilidad en el espacio y edificación pública

Alcances

- Plataforma con georreferencia de condiciones de accesibilidad en espacio publico y edificación

Beneficios

- Visibilizar las acciones que tornan el espacio accesible en el espacio público, transporte y servicios a personas con discapacidad

Utilidad

- Facilitar a la población la consulta de espacios y servicios accesibles

Presentación de Resultados de ENAPROCE

Encuesta Nacional sobre Productividad y Competitividad de las Micro, Pequeñas y Medianas Empresas (ENAPROCE) 2015

Guanajuato



**INSTITUTO NACIONAL
DE ESTADÍSTICA Y GEOGRAFÍA**

Objetivo de la ENAPROCE 2015

Generar información nacional de las micro, pequeñas y medianas empresas sobre las habilidades gerenciales y de emprendimiento, así como de los apoyos gubernamentales que reciben para contribuir al fomento de la cultura empresarial en nuestro país.



La ENAPROCE, un proyecto de varias instituciones

El INEGI llevó a cabo la ENAPROCE 2015 con financiamiento del Instituto Nacional del Emprendedor y del Banco Nacional de Comercio Exterior.



Adicionalmente, brindaron su asesoría la Unidad de Productividad Económica de la Secretaría de Hacienda y Crédito Público y la Oficina en México del Banco Mundial.



Aspectos Generales de la ENAPROCE 2015

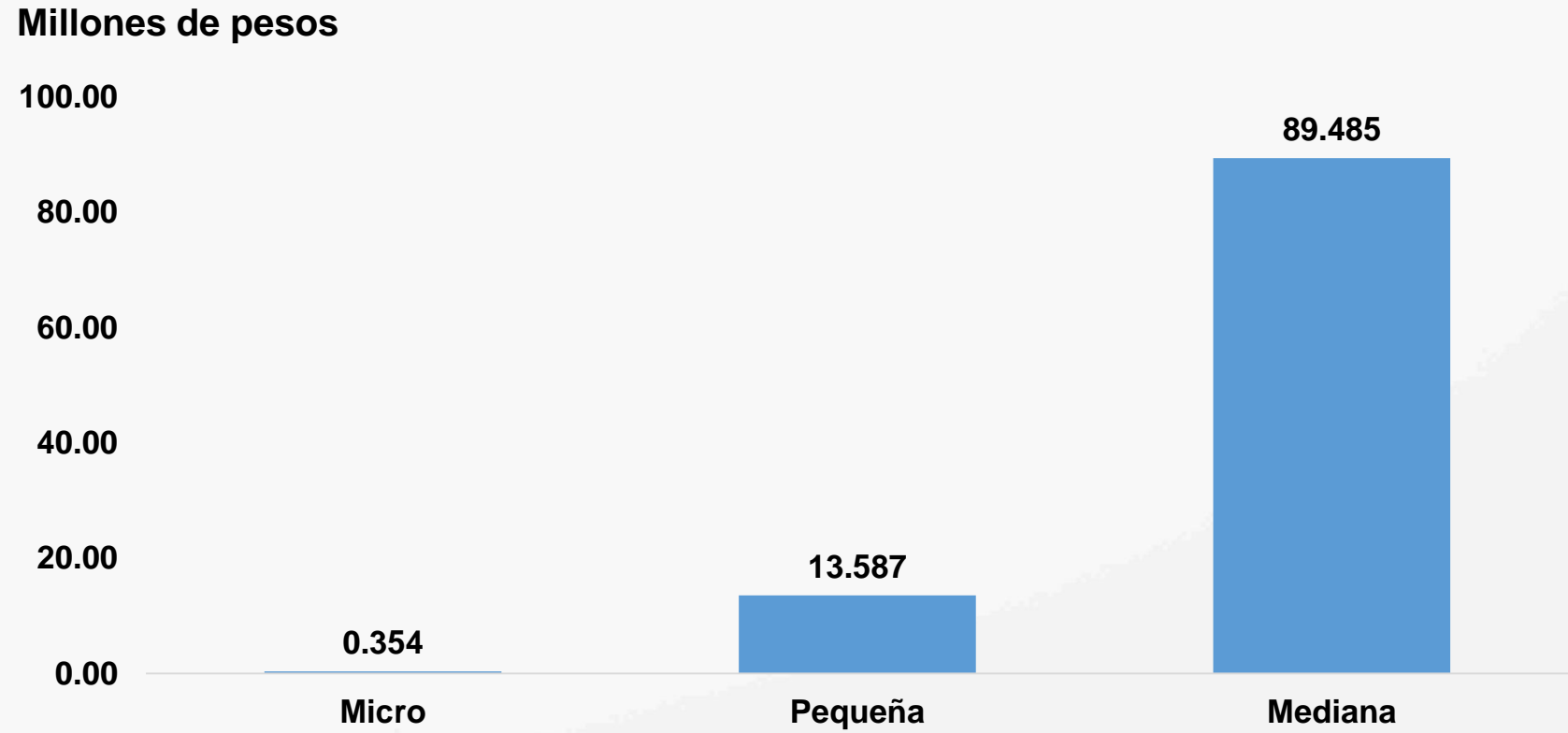
Unidad de observación	Empresa
Cobertura Sectorial	Sectores Manufacturas, Comercio al por mayor, Comercio al por menor y Servicios privados no financieros
Cobertura geográfica	Nacional Entidad federativa (Pequeñas y medianas empresas, PyMES-Sectores estratégicos) Región (Microempresas)
Esquema de captación	Microempresas: Entrevista directa y cuestionario impreso Pequeñas y medianas empresas: Entrevista diferida y cuestionario impreso y electrónico en internet

Aspectos Generales de la ENAPROCE 2015

Cobertura temática	<p>Diferenciada por estrato Micro o PyMES:</p> <ul style="list-style-type: none">▪ Características económicas y de operación▪ Personal ocupado y capacitación▪ Capacidades gerenciales y emprendimiento▪ Ambiente de negocios y regulación▪ Fuentes de financiamiento y apoyos gubernamentales▪ Cadenas globales de valor▪ Tecnologías de la información y la comunicación
--------------------	--

Características económicas y de operación

Ingresos promedio por unidad económica, según tamaño de empresa a nivel nacional, 2014



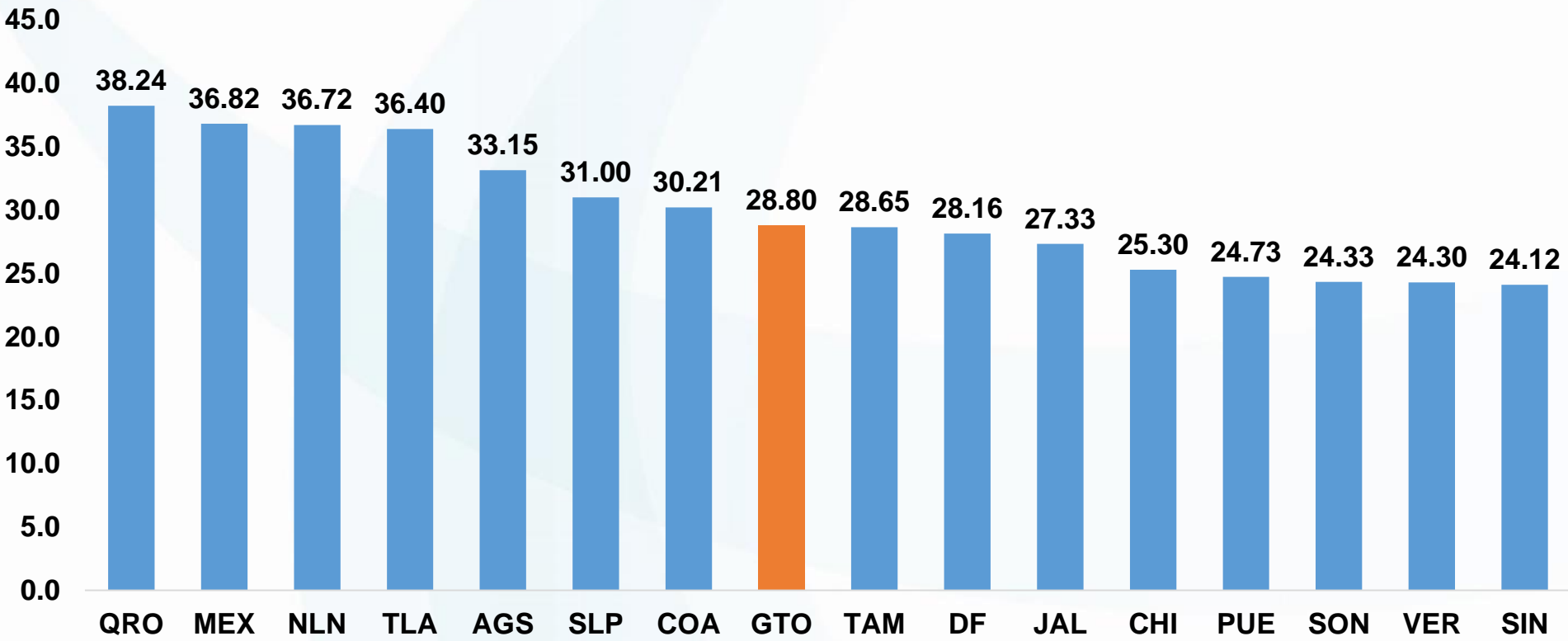
Ingresos promedio de las microempresas por región geográfica, 2014



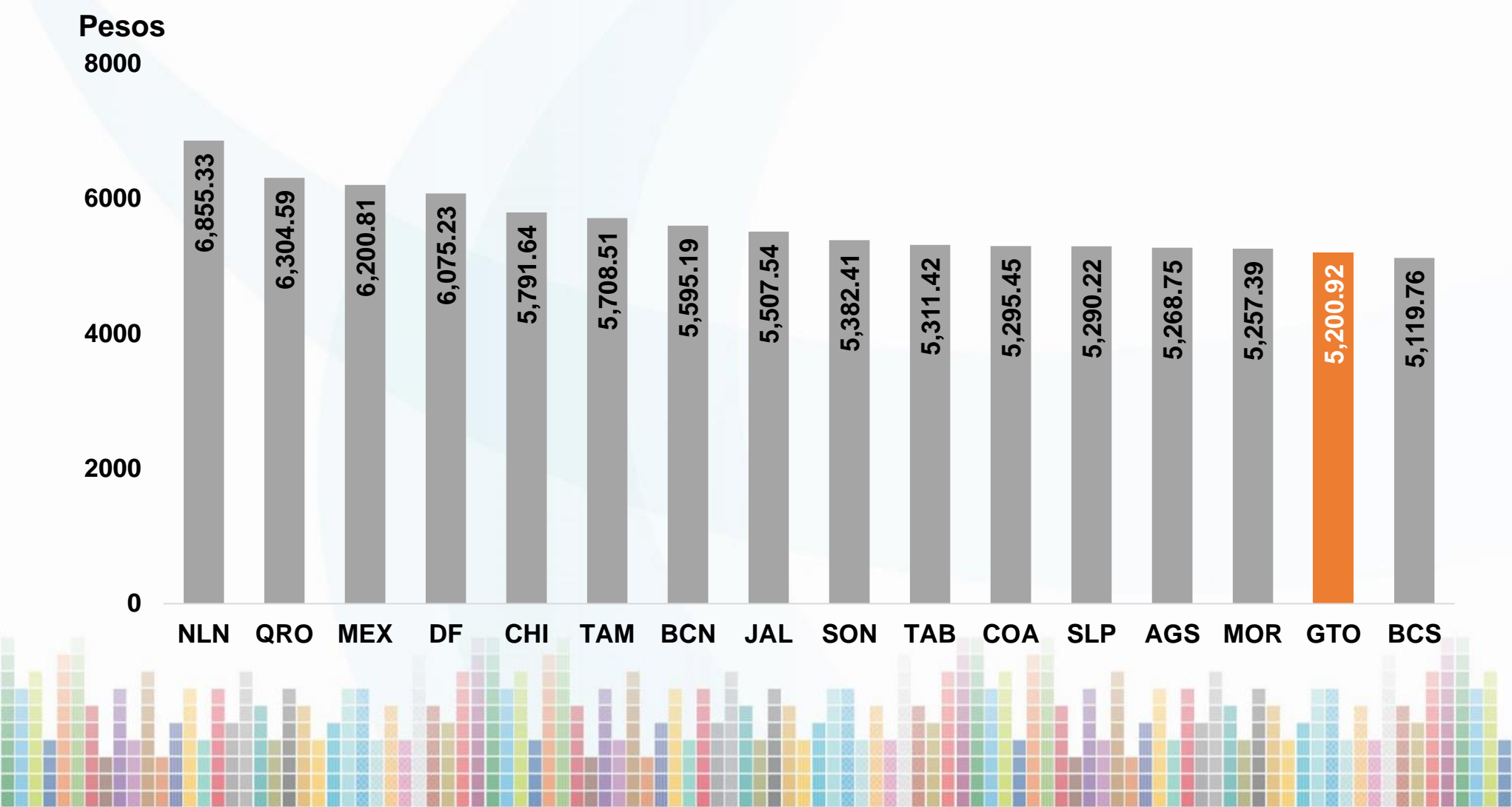
Nota: Guanajuato se encuentra en la región Centro-Occidente.

Ingresos promedio de las pequeñas y medianas empresas por entidad federativa, 2014 (Parte 1)

Millones de pesos

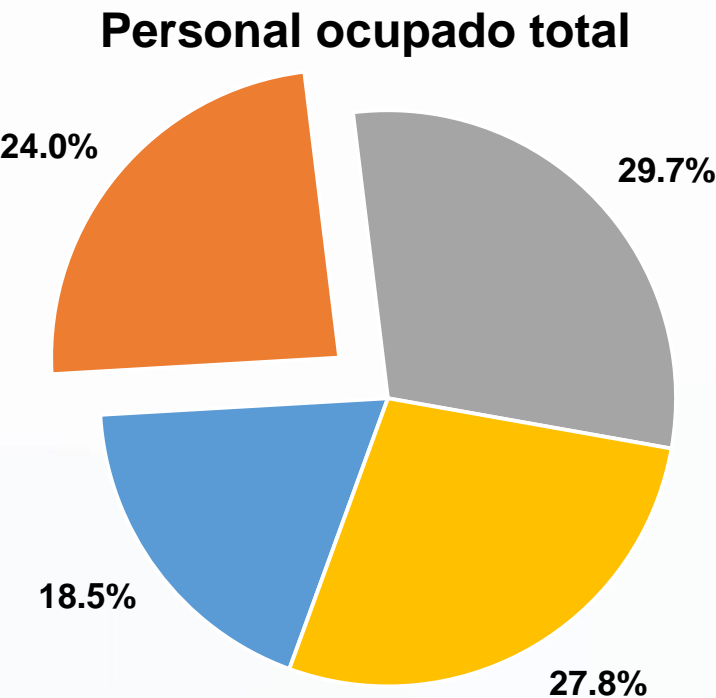
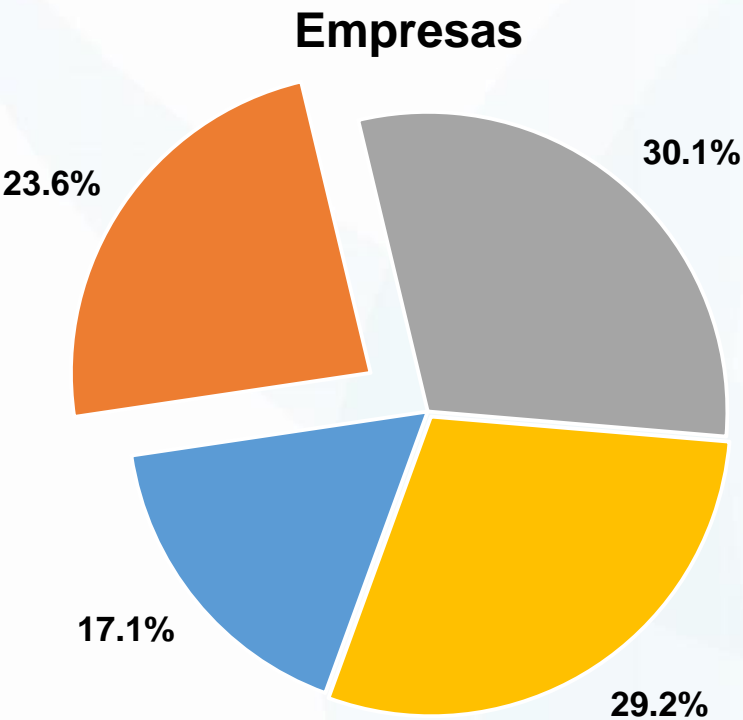


Remuneraciones promedio mensual por persona en las pequeñas y medianas empresas según entidad federativa, 2014 (Parte 1)



Personal ocupado y capacitación

Distribución del número de microempresas y del personal ocupado total por región geográfica, 2014



Norte
Sureste

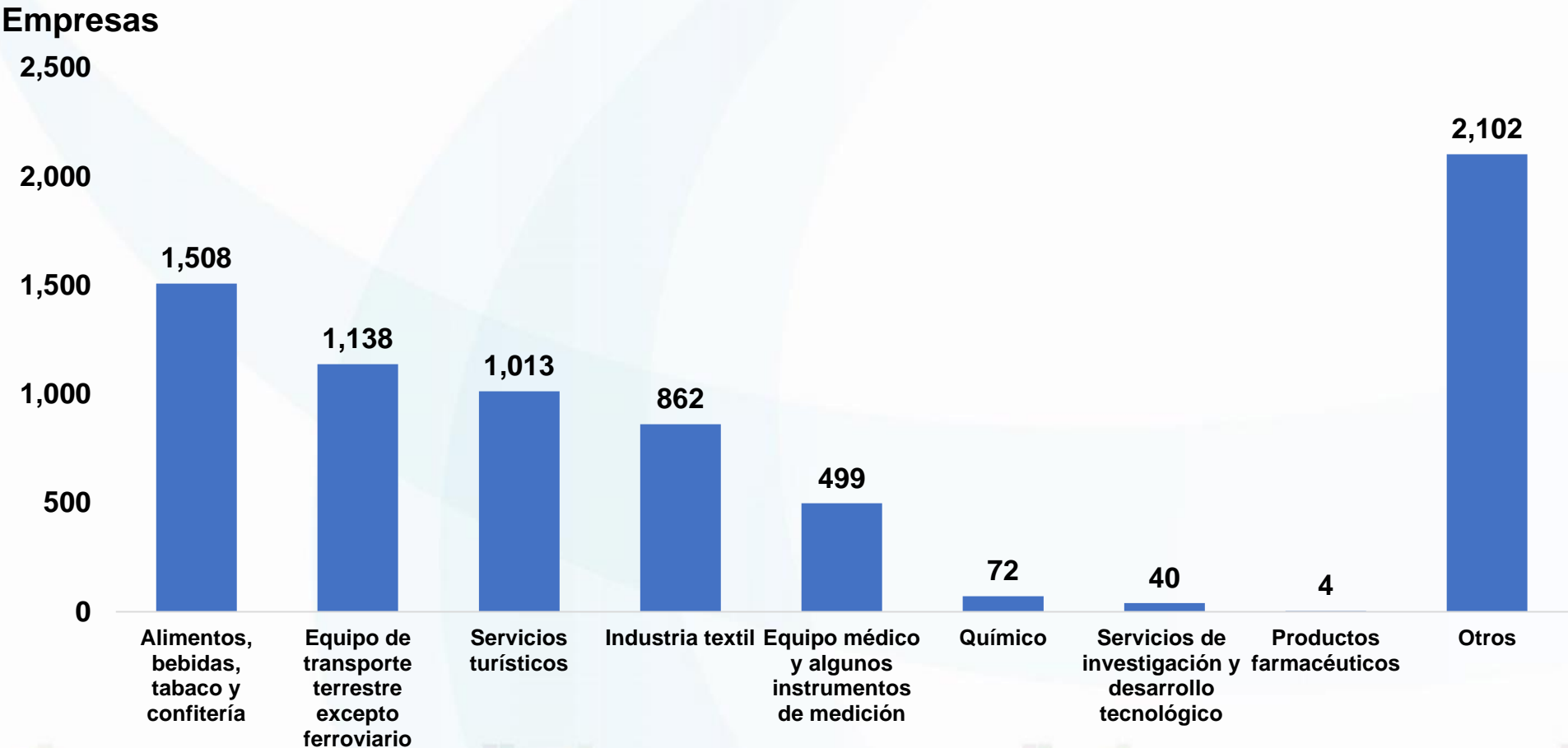
Centro-Occidente

Centro

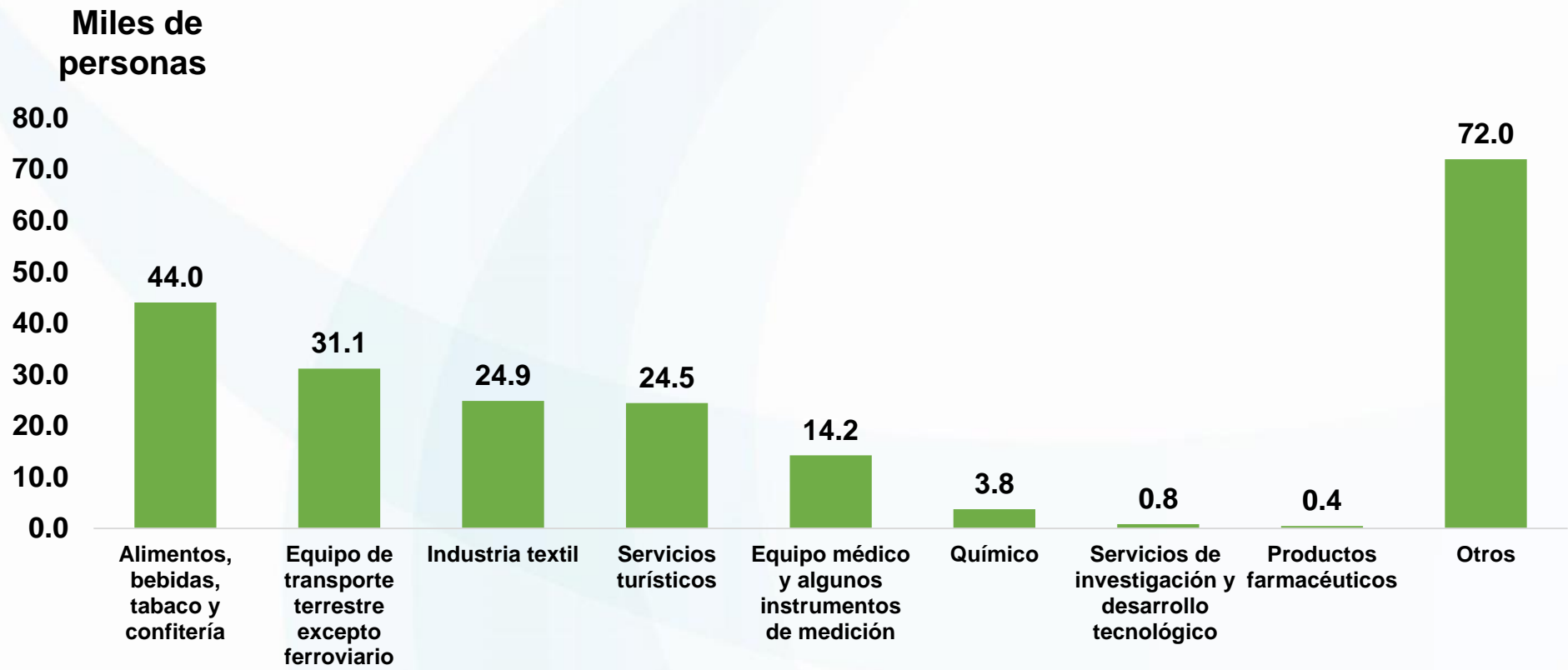
Sur-Sureste

Nota: Guanajuato se encuentra en la región Centro-Occidente.

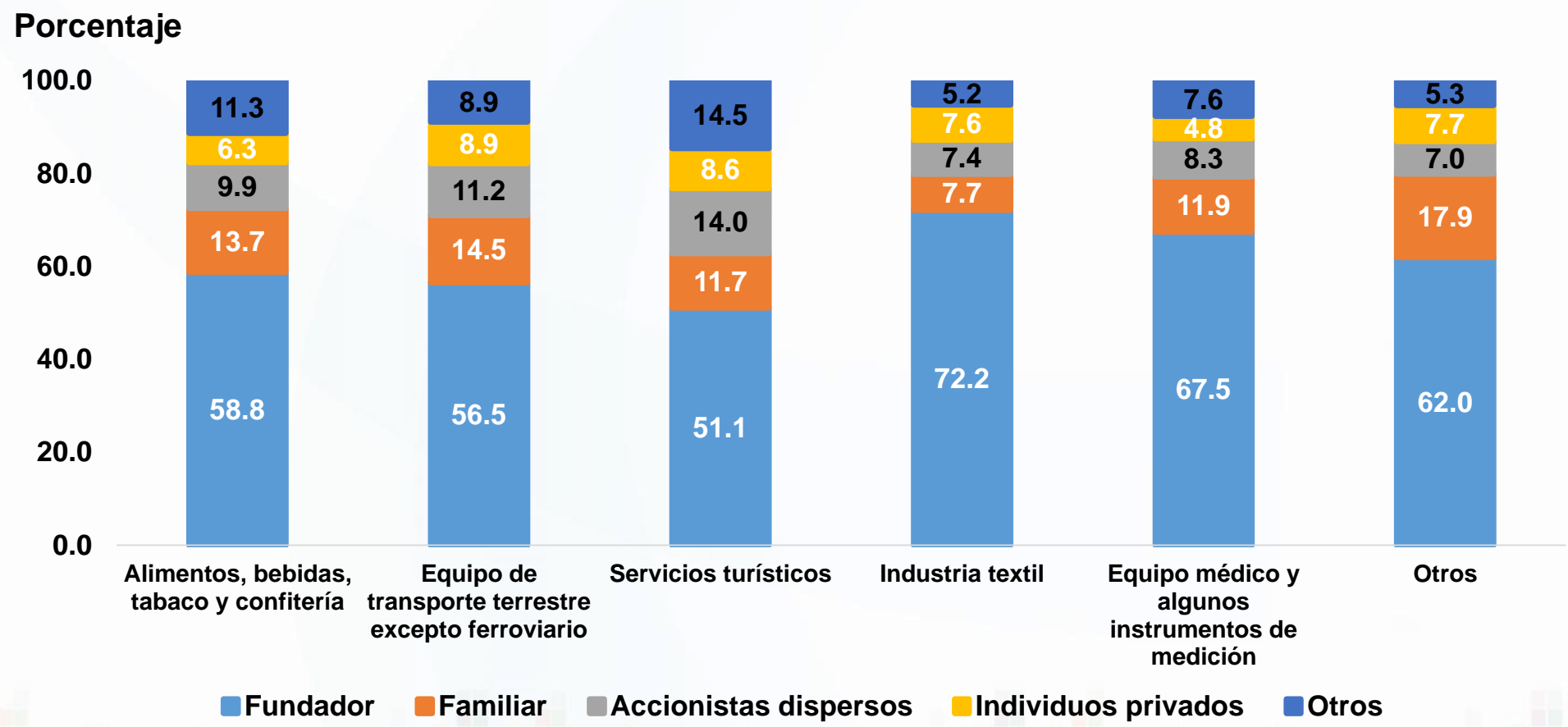
Número de empresas PyMES en Guanajuato por sector estratégico, 2015



Personal ocupado total de las empresas PyMES en Guanajuato por sector estratégico, 2014



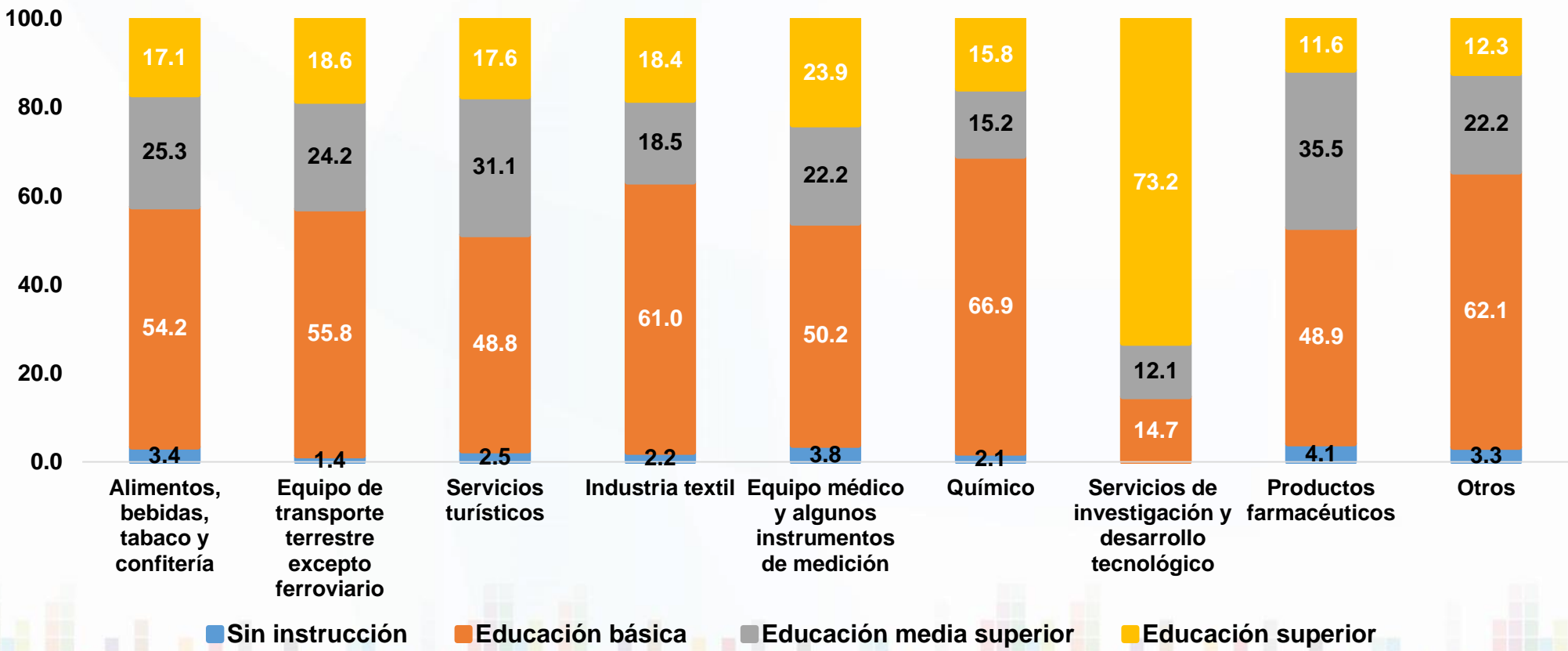
Distribución del número de empresas PyMES en Guanajuato según quien es el propietario o accionista mayoritario, por sector estratégico, 2015



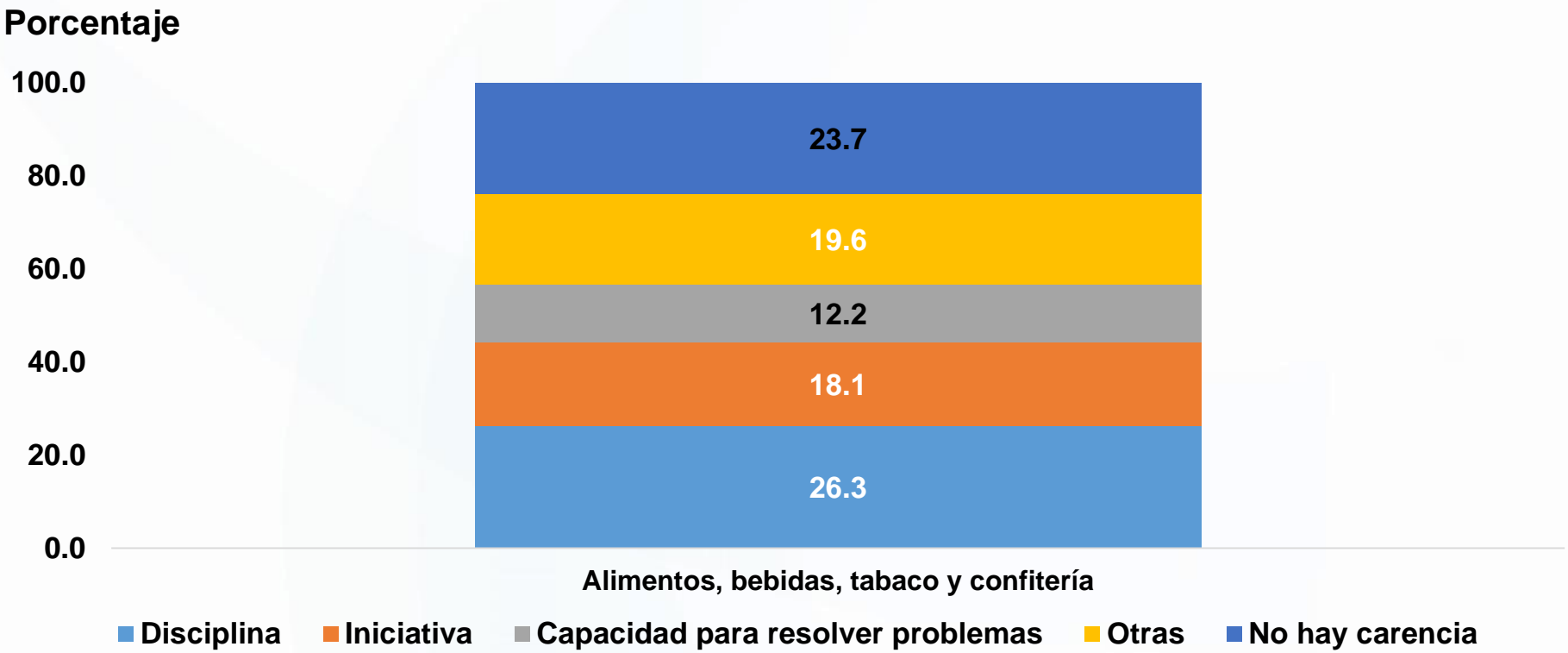
Nota: La opción Otros incluye gerentes y capital privado o de riesgo.
No se presenta el resto de los sectores estratégicos por el principio de confidencialidad.

Distribución del personal ocupado total de las empresas PyMES en Guanajuato según nivel de escolaridad por sector estratégico, 2014

Porcentaje

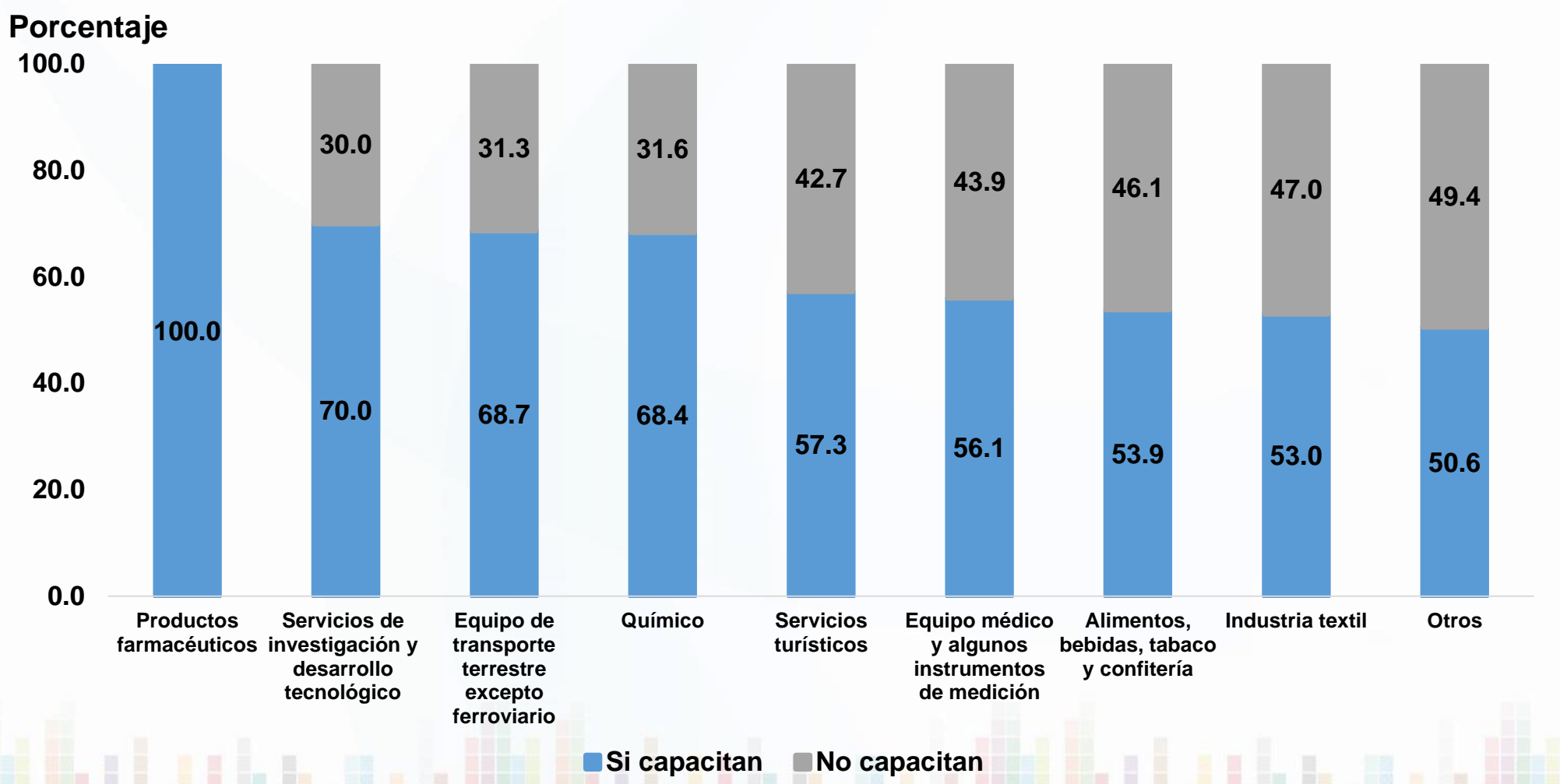


Distribución del número de empresas PyMES en Guanajuato según la principal carencia del personal que contratan, por sector estratégico, 2015



Notas: La opción Otras incluye habilidades analíticas, calidad educativa y no encuentra personas con la carrera que necesita.
No se presenta el resto de los sectores estratégicos por el principio de confidencialidad.

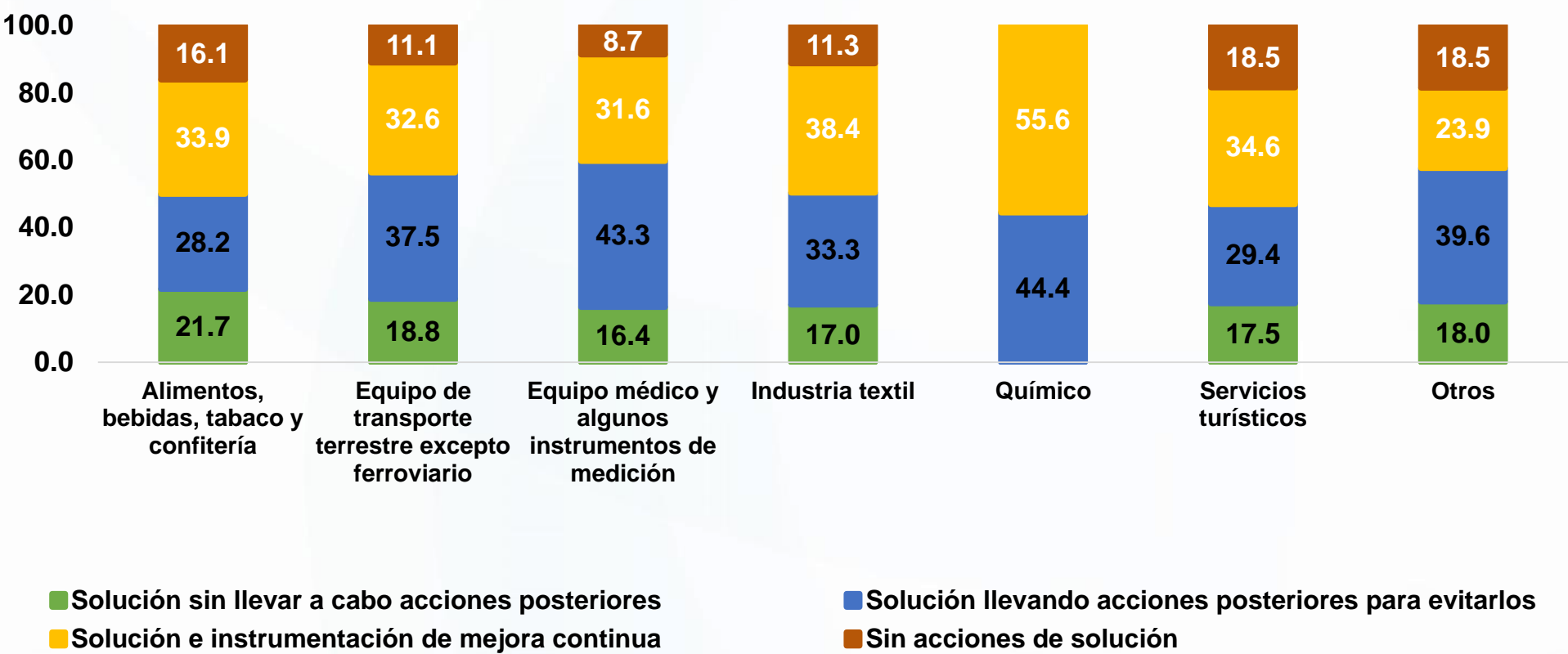
Distribución del número de empresas PyMES en Guanajuato según impartición de capacitación por sector estratégico, 2014



Capacidades Gerenciales

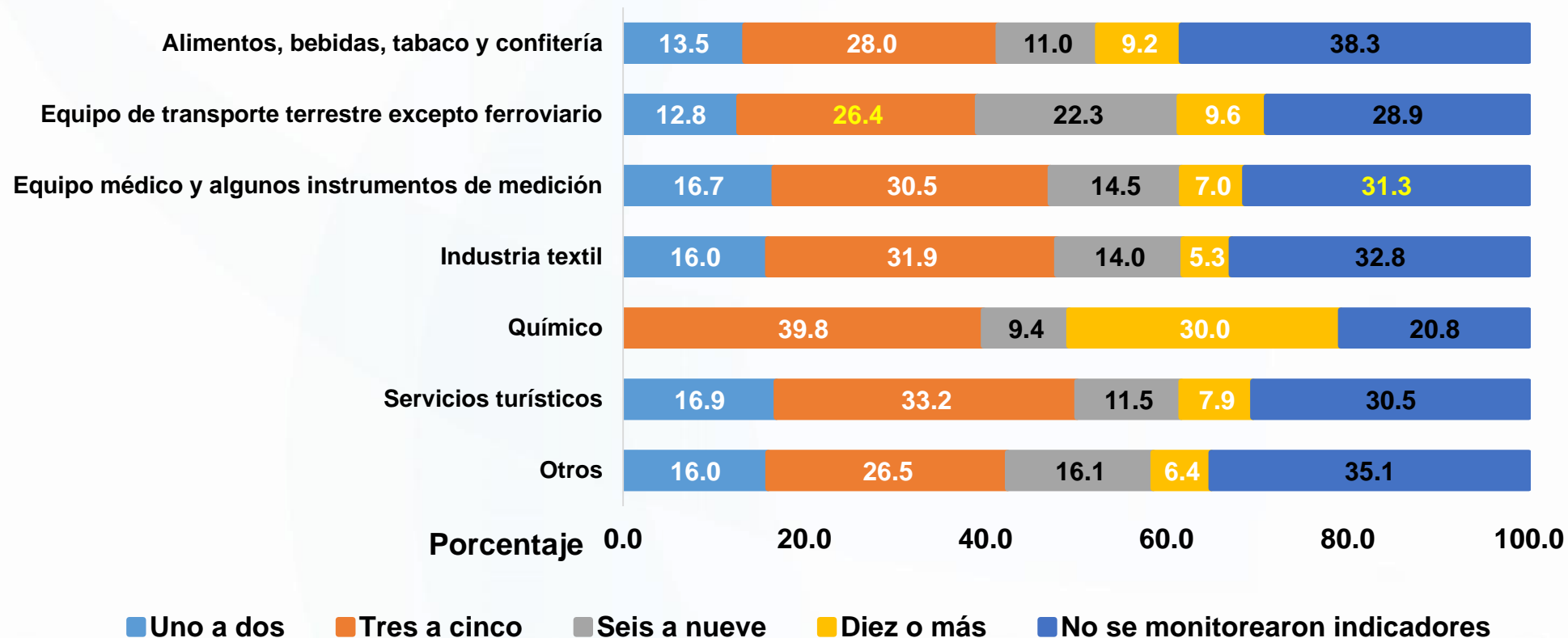
Distribución del número de empresas PyMES en Guanajuato según las acciones que instrumentaron ante problemas en el proceso de producción, por sector estratégico, 2014

Porcentaje



Nota: No se presenta el resto de los sectores estratégicos por el principio de confidencialidad.

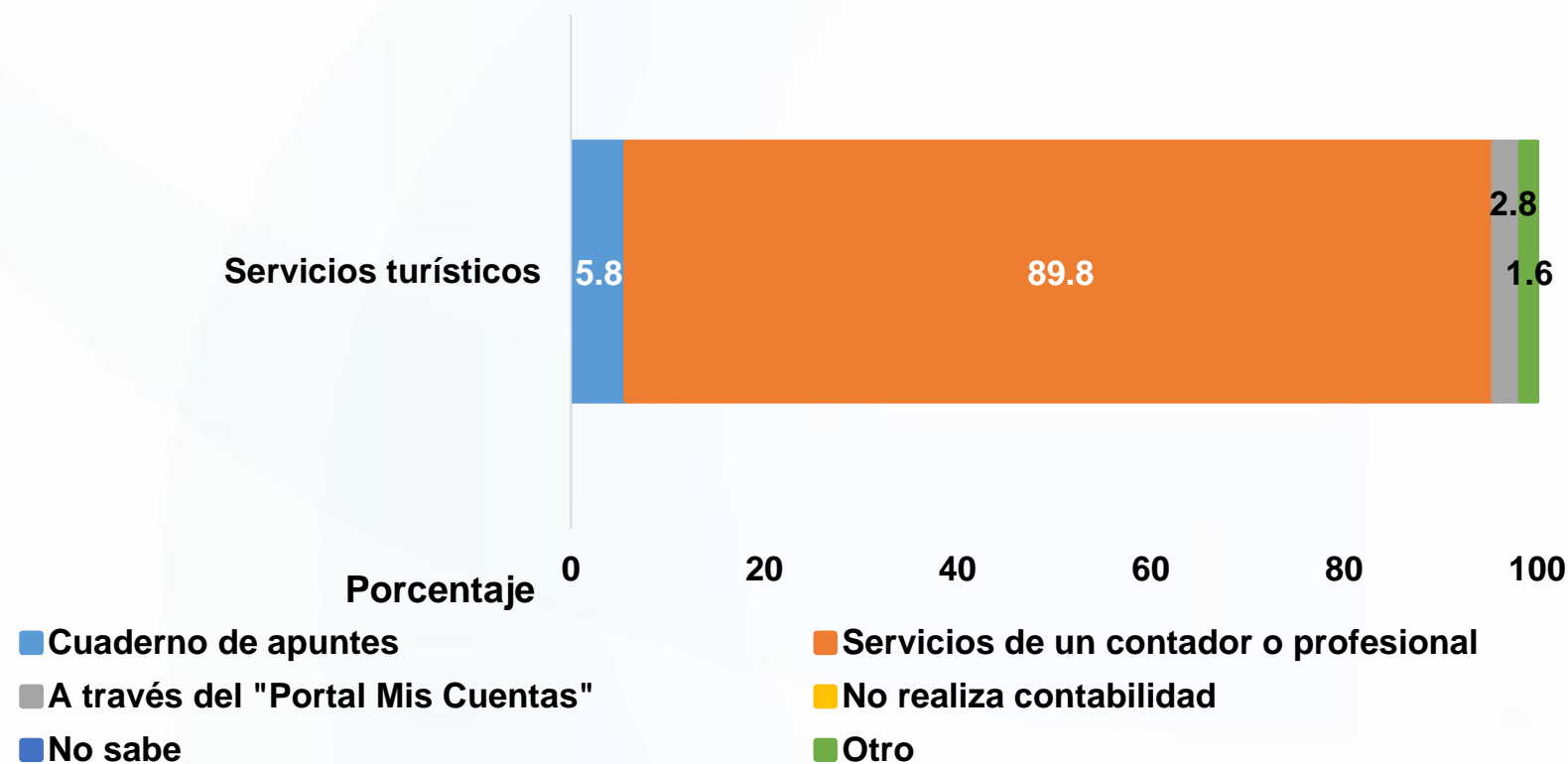
Distribución del número de empresas PyMES en Guanajuato según los indicadores de desempeño que monitorean por sector estratégico, 2014



Nota: No se presenta el resto de los sectores estratégicos por el principio de confidencialidad.

Ambiente de Negocios y Regulación

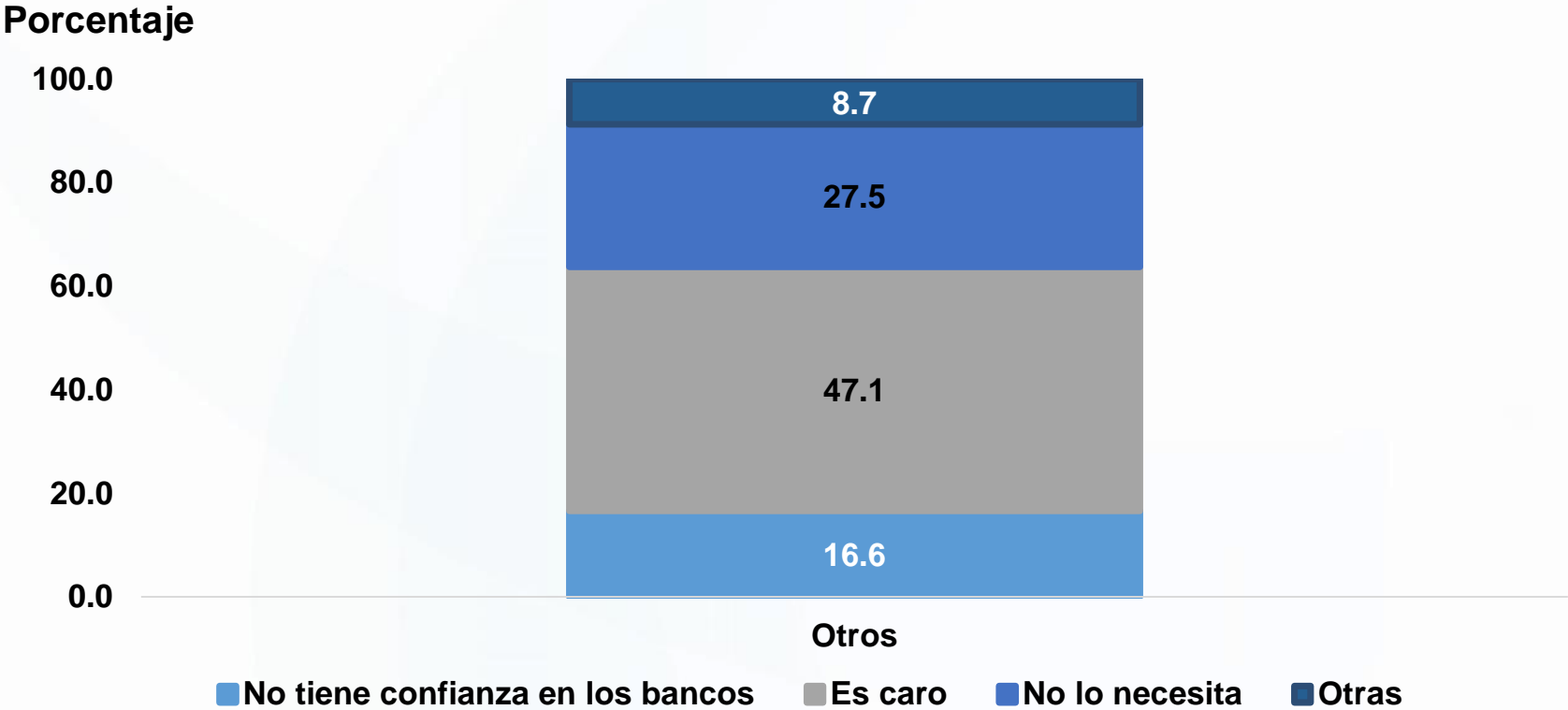
Distribución del número de empresas PyMES en Guanajuato según la manera en que llevan la contabilidad, por sector estratégico, 2015



Nota: Incluye sólo PyMES que tienen más de un año de haberse conformado.
No se presenta el resto de los sectores estratégicos por el principio de confidencialidad.

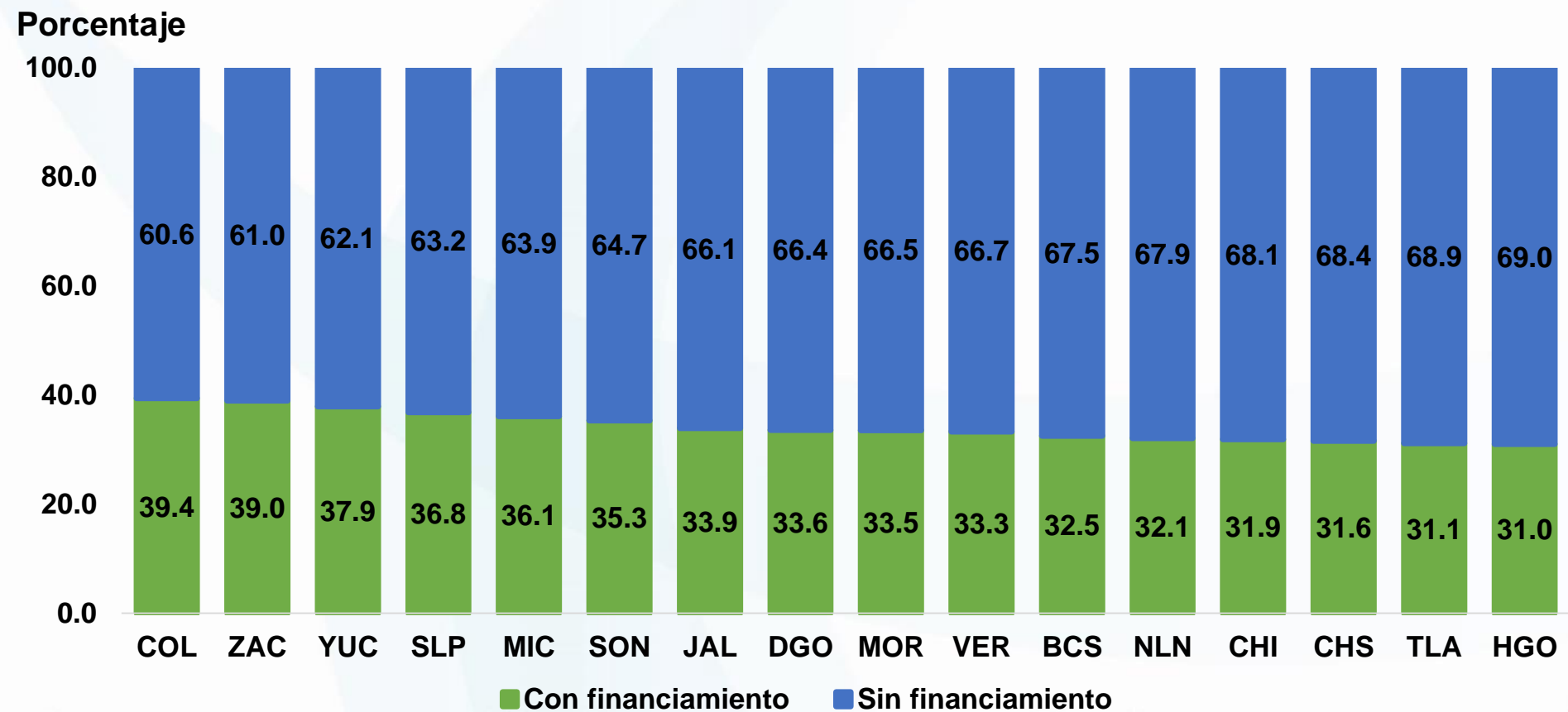
Financiamiento, Apoyos Gubernamentales y Cadenas Globales de Valor

Distribución del número de empresas PyMES en Guanajuato según la razón por la cual no aceptarían un crédito bancario, por sector estratégico, 2015

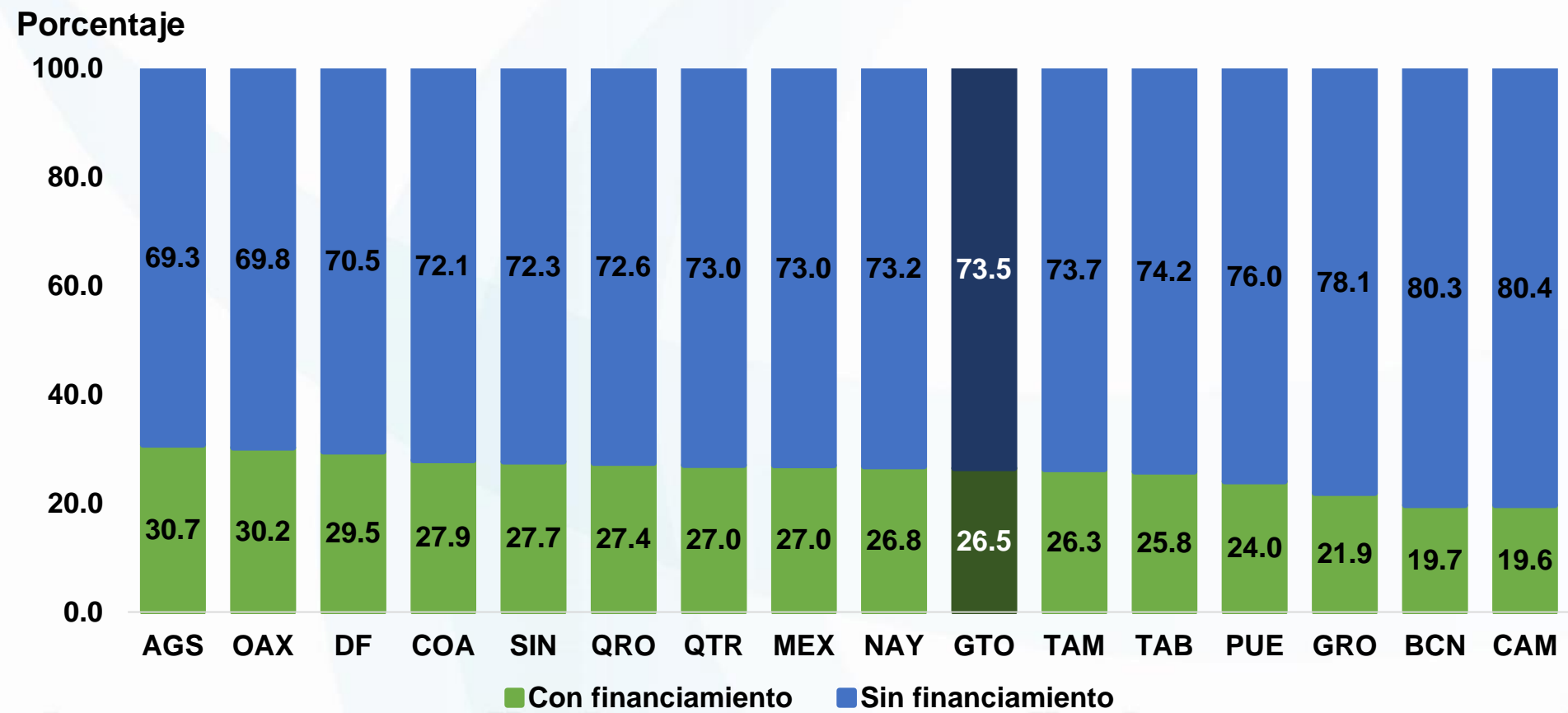


Nota: La opción Otras incluye Si quiere pero no cree que se lo den, son de muy corto plazo y son muy pequeños generalmente.
No se presenta el resto de los sectores estratégicos por el principio de confidencialidad.

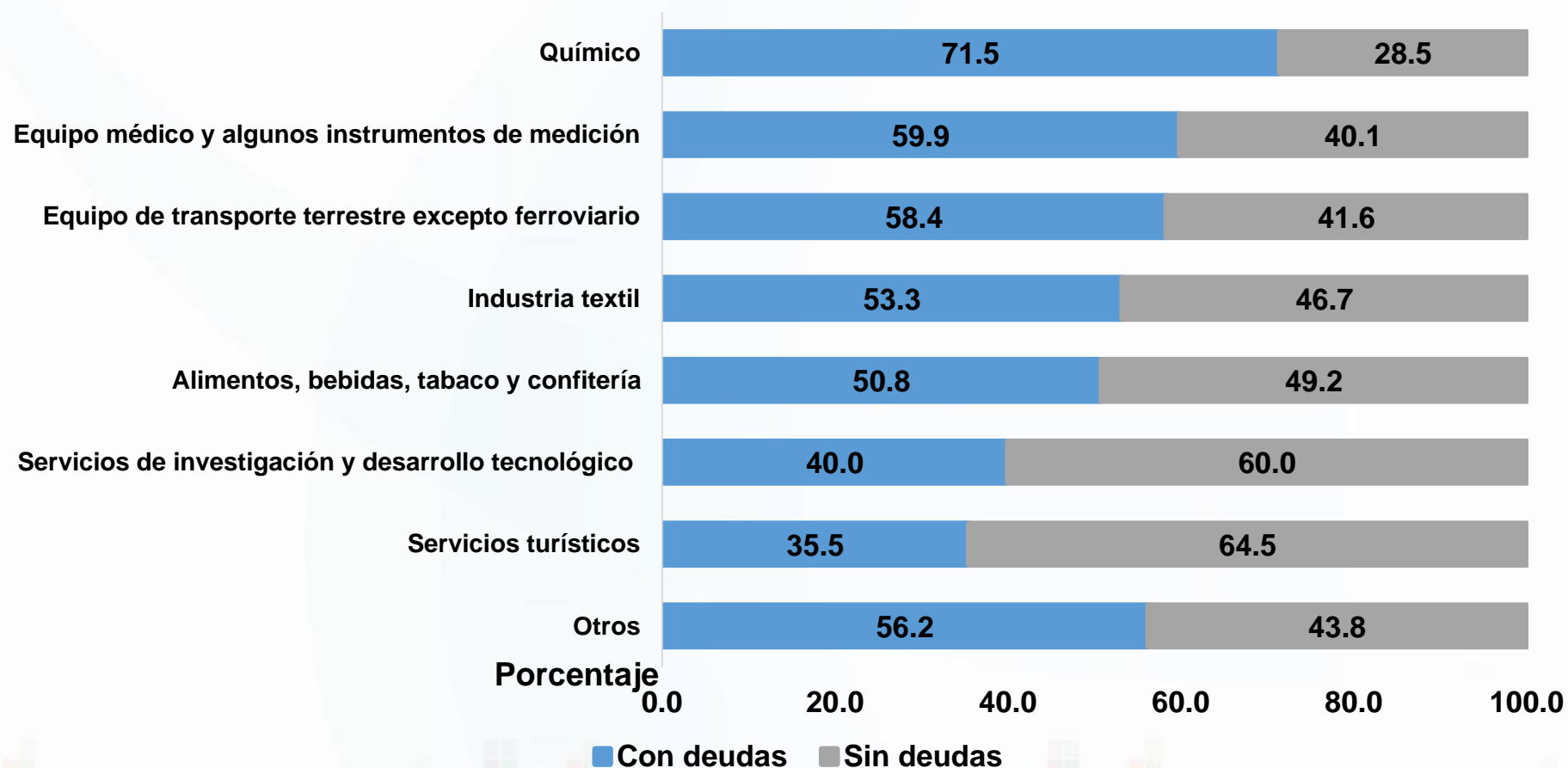
Distribución del número de empresas PyMES según acceso a financiamiento por entidad federativa, 2014 (Parte 1)



Distribución del número de empresas PyMES según acceso a financiamiento por entidad federativa, 2014 (Parte 2)



Distribución del número de empresas PyMES en Guanajuato según situación de endeudamiento por sector estratégico, 2015



Nota: No se presenta el resto de los sectores estratégicos por el principio de confidencialidad.

Distribución del número de empresas PyMES en Guanajuato según fuente de financiamiento por sector estratégico, 2014

Porcentaje

100.0

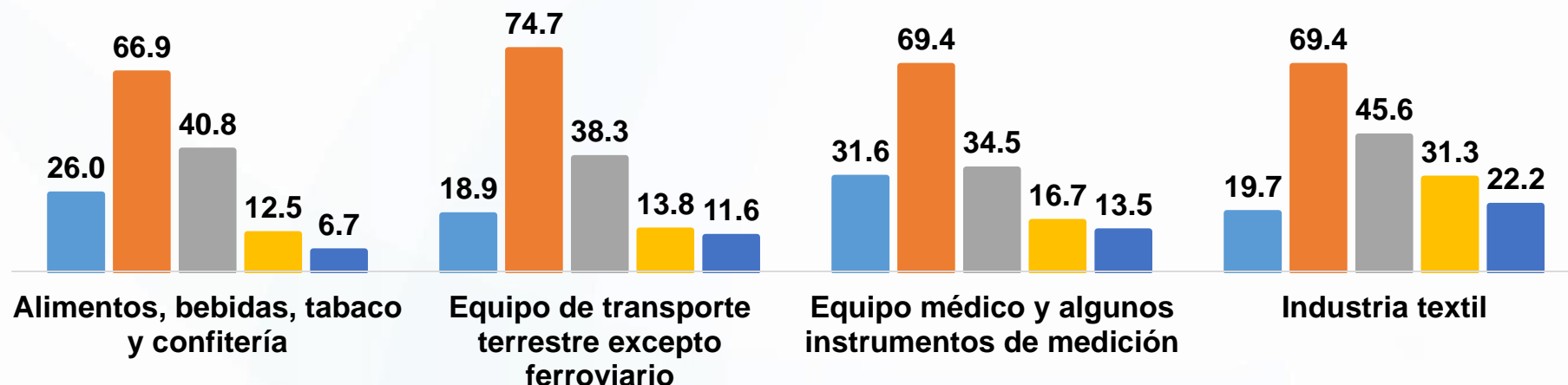
80.0

60.0

40.0

20.0

0.0



■ Recursos propios y utilidades reinvertidas

■ Sistema financiero formal

■ Crédito de proveedores o clientes

■ Tarjetas de crédito

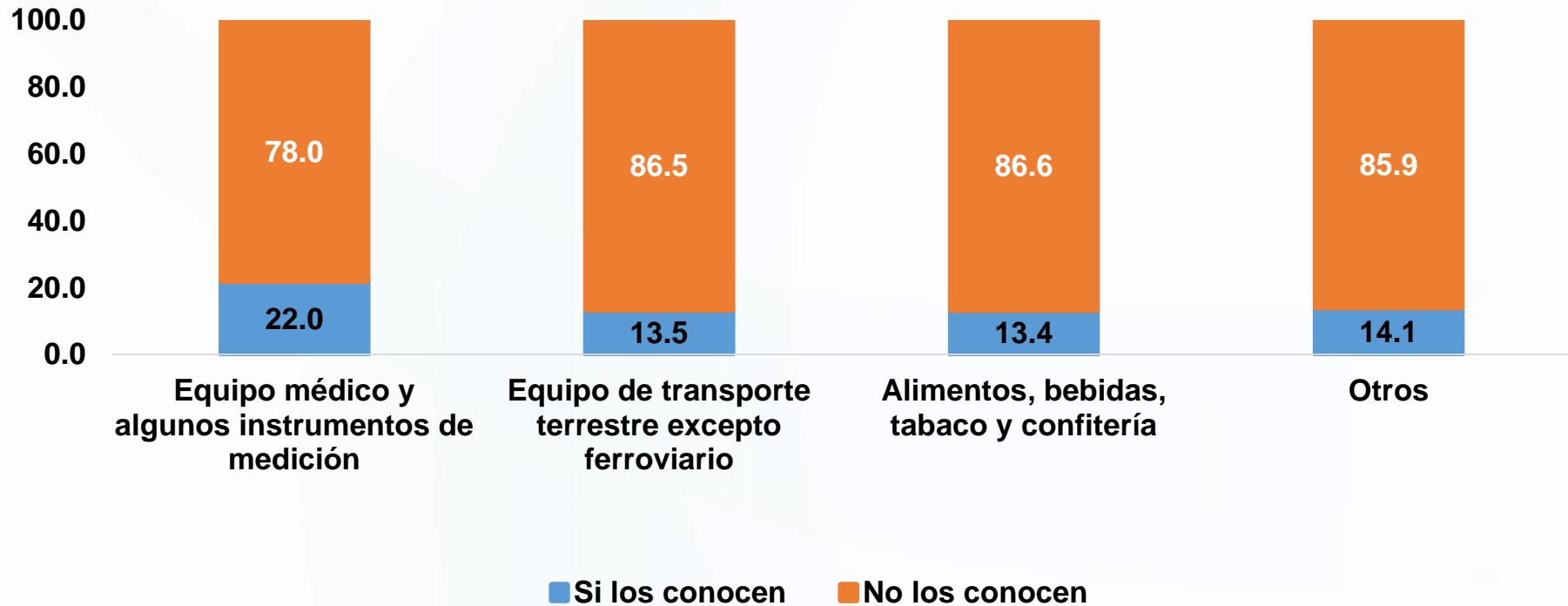
■ Otras

Notas: La opción Otras incluye Prestamistas particulares y recursos de inversionistas privados. Los porcentajes no suman 100% debido a que las empresas podrían seleccionar más de una fuente.

No se presenta el resto de los sectores estratégicos por el principio de confidencialidad.

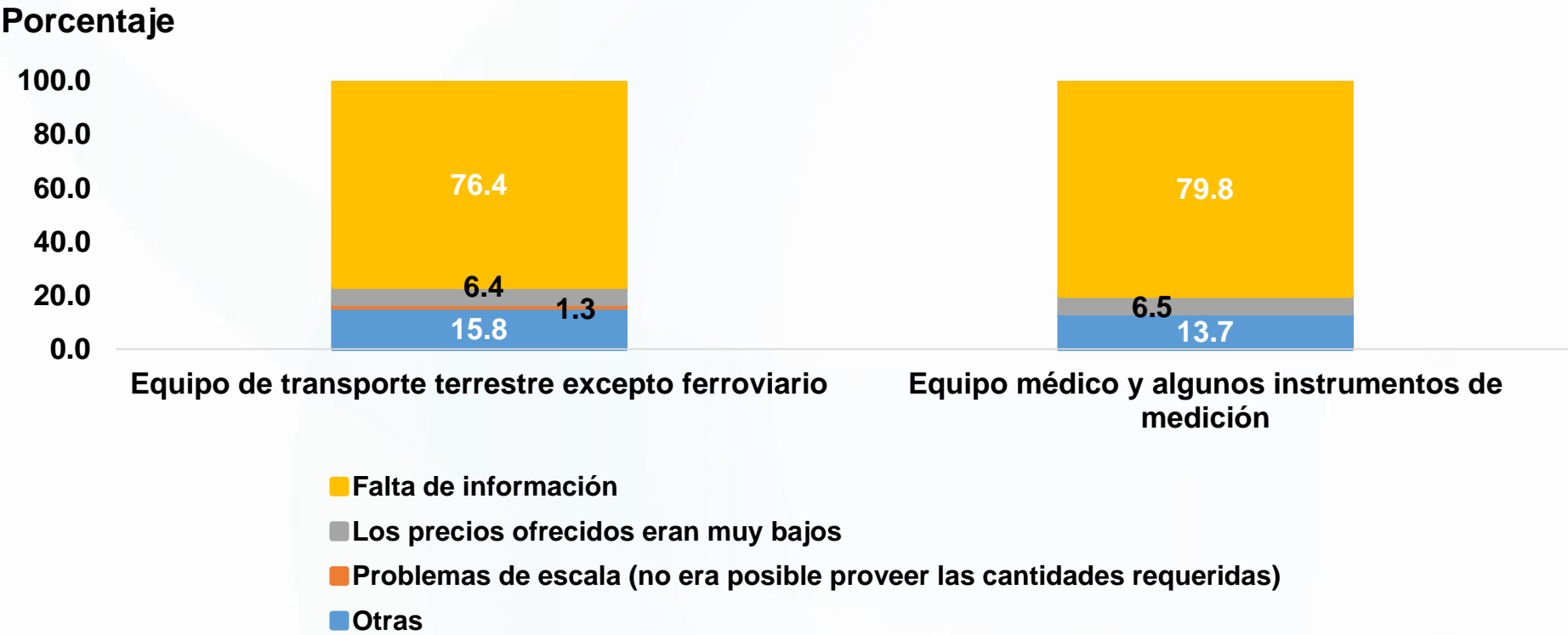
Distribución del número de empresas PyMES en Guanajuato según conocimiento de los programas de promoción y apoyo del Gobierno Federal, por sector estratégico, 2015

Porcentaje



Nota: No se presenta el resto de los sectores estratégicos por el principio de confidencialidad.

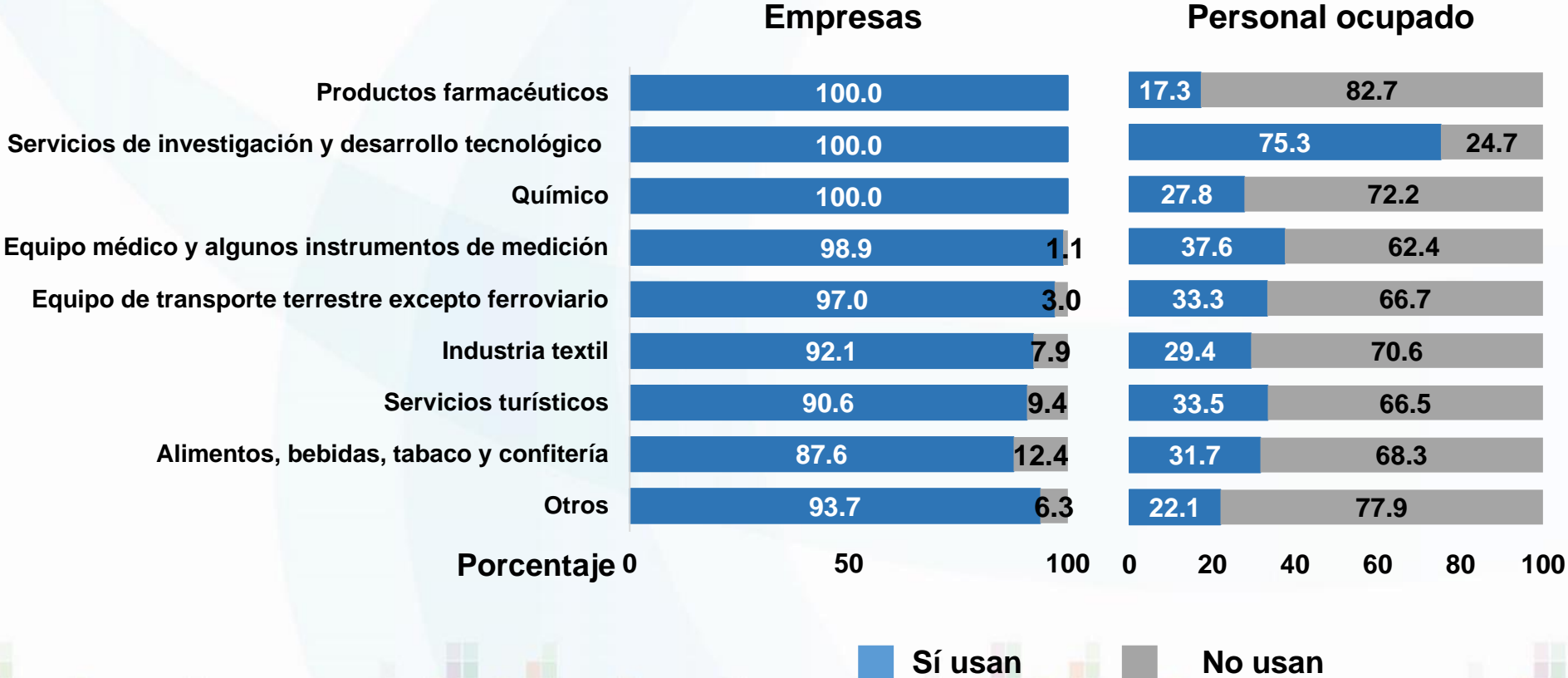
Distribución del número de empresas PyMES en Guanajuato según la razón principal por la que no participan en cadenas productivas, por sector estratégico, 2014



Nota: La opción Otras incluye Problemas de calidad y de financiamiento.
No se presenta el resto de los sectores estratégicos por el principio de confidencialidad.

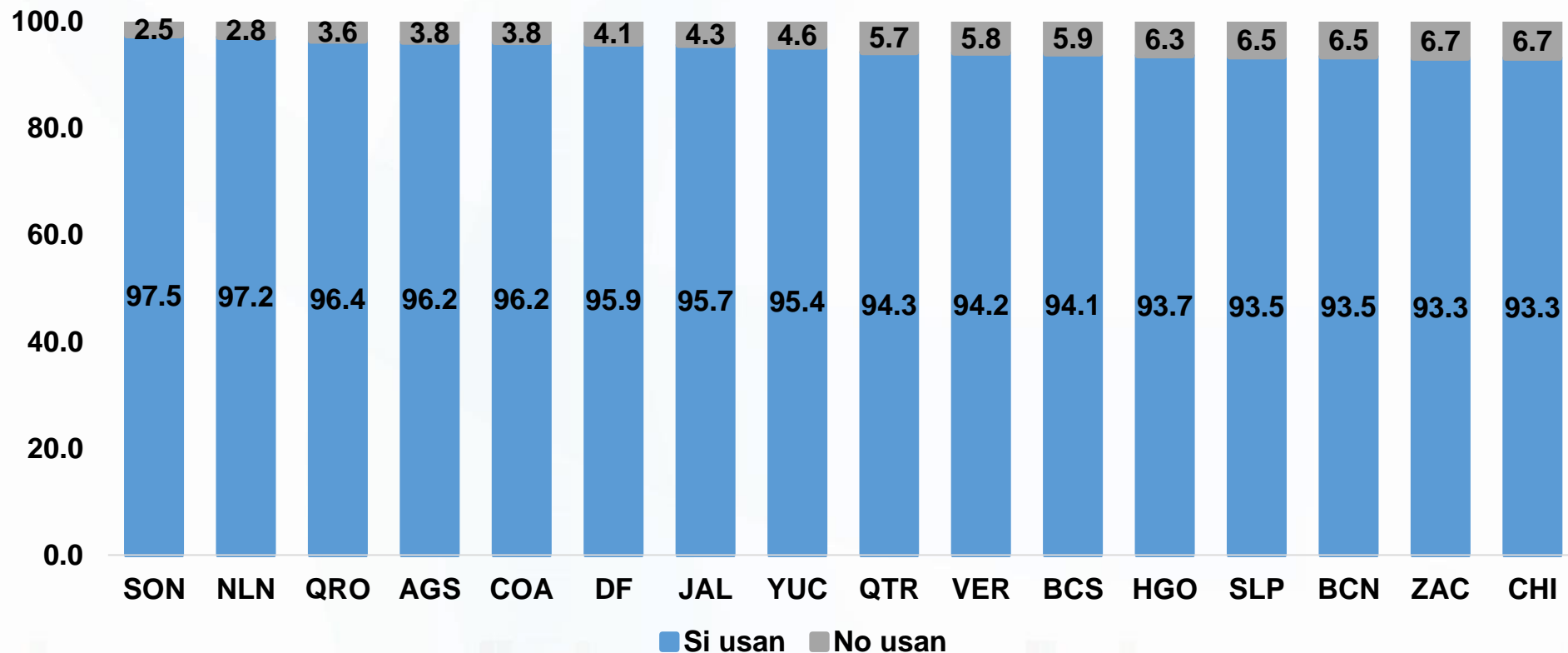
Tecnologías de la Información y la Comunicación

Distribución del número de empresas PyMES en Guanajuato y del personal ocupado según condición de uso de equipo de cómputo, por sector estratégico, 2014



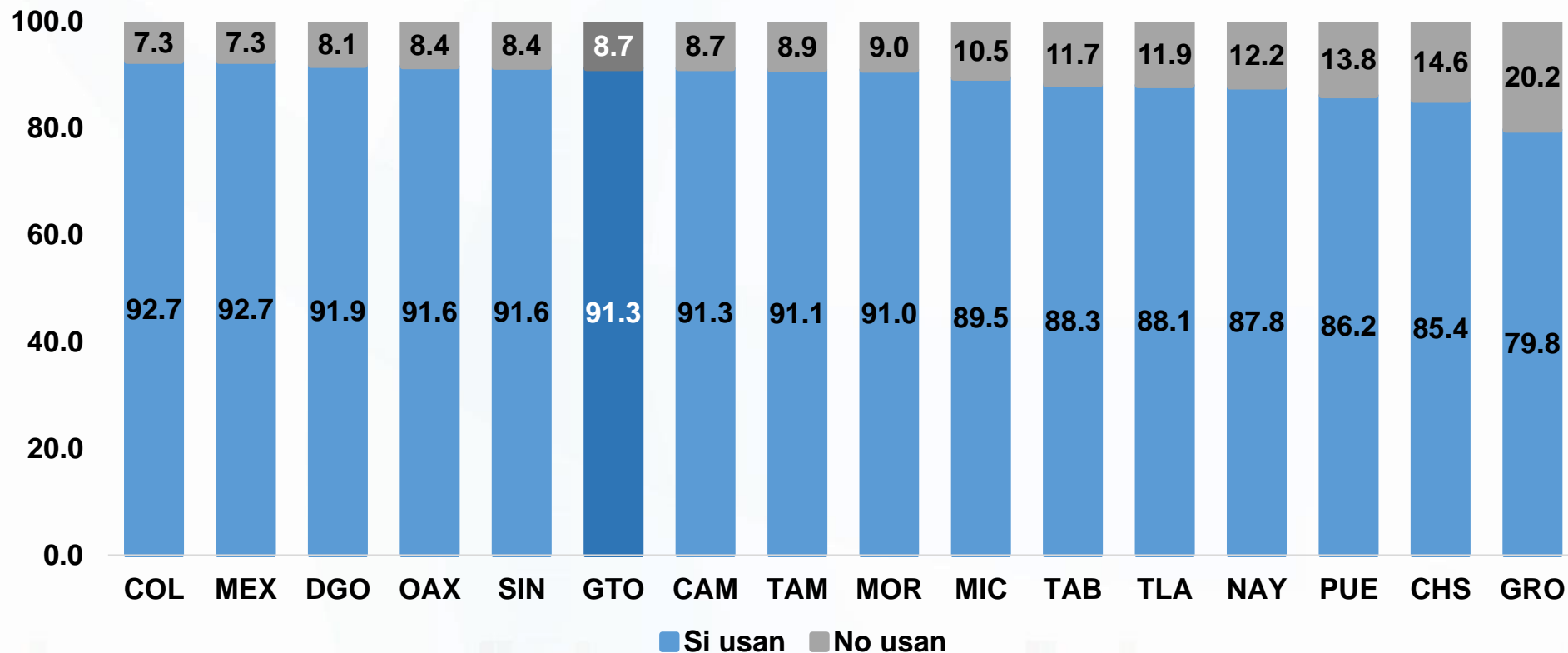
Distribución del número de empresas PyMES según su condición de uso de internet por entidad federativa, 2014 (Parte 1)

Porcentaje

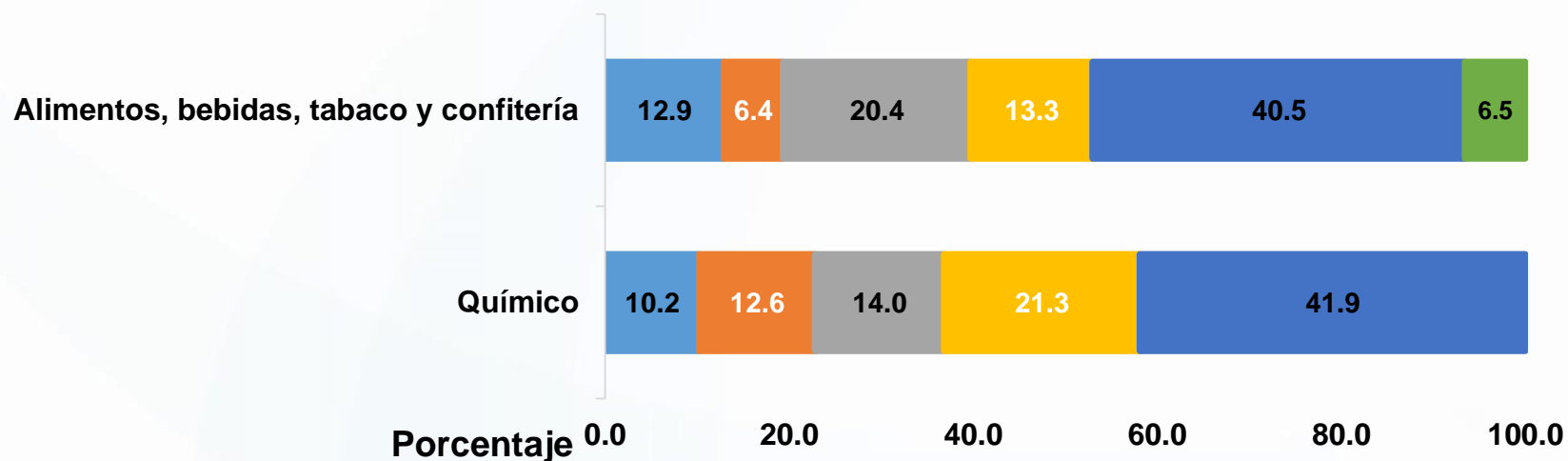


Distribución del número de empresas PyMES según su condición de uso de internet por entidad federativa, 2014 (Parte 2)

Porcentaje



Distribución del número de empresas PyMES en Guanajuato según utilidad principal del internet, por sector estratégico, 2014



■ Búsqueda de información

■ Contacto y pedidos a proveedores

■ Contacto y servicio a clientes

■ Transacciones financieras

■ Facturación electrónica

■ Otros

Nota: La opción Otros incluye Ventas en línea, pago de servicios gubernamentales y no gubernamentales, publicidad de la empresa, reclutamiento, selección y capacitación del personal a distancia.

No se presenta el resto de los sectores estratégicos por el principio de confidencialidad.

Conociendo México

01 800 111 46 34

www.inegi.org.mx

atencion.usuarios@inegi.org.mx



@inegi_informa



INEGI Informa



**INSTITUTO NACIONAL
DE ESTADÍSTICA Y GEOGRAFÍA**

Sistema de Compilación Normativa

SISTEMA DE COMPILACION NORMATIVA



Acerca del Sistema de Compilación Normativa.

- Se fundamenta en el artículo 97 de la LSNIEG.
- Su principal objetivo es generar y suministrar documentos normativos en materia de:
 - Coordinación
 - Técnica
- El sistema incluirá aquellos documentos cuyo contenido:
 - Regule
 - Reglamente
 - Oriente
 - Guíe
 - Sistematice

La producción, integración, resguardo y difusión de la información estadística y geográfica de interés nacional.

Ubicación

stituto Nacional de Est: x
www.inegi.org.mx

INSTITUTO NACIONAL DE ESTADÍSTICA Y GEOGRAFÍA

Inicio | Contacto | Síguenos: RSS Twitter Facebook YouTube

Estadística ▾ Geografía ▾ Investigación ▾ Productos y Servicios ▾ Acerca del INEGI ▾

DENUE INTERACTIVO 03/2017

- Datos actualizados de más de 5 millones de negocios
- Descarga gratuita de la base de datos
- Disponible en aplicación para celulares y tablets
- Actualiza los datos de tu negocio en el DENUE interactivo

De interés

- Anuario estadístico y geográfico de los Estados Unidos Mexicanos
- Censos Económicos 2014
- Índices de Precios
- DENUE
- Microdatos
- Gobierno
- Ocupación y empleo
- PIB y Cuentas Nacionales de México
- Encuesta Intercensal
- Para desarrolladores
- Catálogo Único de Claves de Áreas Geoestadísticas Estatales, Municipales y Localidades

México en cifras
Información nacional, por entidad federativa y municipios

Seleccione la entidad en el mapa o en la siguiente lista:
Estados Unidos Mexicanos

Ciclos económicos

SNI-G
Sistema Nacional de Información Estadística y Geográfica

Consulta pública
Cambio de Año Base a 2013
Encuestas Económicas Nacionales

2016 REPORTE ANUAL

Noticias | Calendario | Sala de prensa

12 de mayo de 2017
Información Oportuna sobre la Actividad Industrial en México
(Cifras durante marzo de 2017)
El INEGI informa que la Producción Industrial del país no registró variación en términos reales durante marzo de 2017...

11 de mayo de 2017

[+] Ver nota completa

Unidad de Medida y Actualización (UMA) 2017

Ubicación

Instituto Nacional de Estadística y Geografía | Sistema Nacional de Información Estadística y Geográfica

www.snieg.mx/#top

MÉXICO

SNIEG
Sistema Nacional de Información Estadística y Geográfica

Sistema Nacional de Información Estadística y Geográfica

Viernes 12 de mayo de 2017

Catálogo Nacional de Indicadores
Contiene 274 Indicadores Clave en temas: sociodemográficos, económicos, medio ambiente y de seguridad pública, mismos que son generados periódicamente por 18 dependencias de la APF y 4 Órganos Autónomos.

El Sistema Nacional de Información Estadística y Geográfica (SNIEG)

- Qué es el SNIEG
- Consejo Consultivo Nacional
- Comités Ejecutivos
- Comités Técnicos Especializados
- Las Unidades del Estado
- El INEGI como Unidad Central Coordinadora del SNIEG

Cambio de año base de las Encuestas Económicas Nacionales
Lunes 24 de abril de 2017

En atención a la necesidad de actualizar la información producida por las Encuestas Económicas Nacionales en concordancia con el cambio de año base del Sistema de Cuentas Nacionales de México, así como para estandarizar los productos de estadísticas económicas del 24 de abril al 24 de mayo de 2017 está disponible para su consulta pública el Cambio de año base a 2013 de las Encuestas Económicas Nacionales.

Lo anterior con fundamento en lo dispuesto en el artículo 88 de la Ley del Sistema Nacional de Información Estadística y Geográfica.

Accede a través de este Portal, en la [sección Foros](#) cuyo ícono se encuentra ubicado en la parte superior derecha de la pantalla.

Transparencia y rendición de cuentas
Viernes 31 de marzo de 2017

Informe 2016: Actividades y Resultados

El INEGI presentó al Ejecutivo Federal y al Congreso de la Unión su Informe 2016: Actividades y Resultados, como parte de la transparencia y rendición de cuentas y en cumplimiento con lo establecido en el artículo 86 de la Ley del Sistema Nacional de Información Estadística y Geográfica.

El Informe consta de tres capítulos, en el primero se presentan los resultados de la ejecución del Programa Anual

La Normatividad del SNIEG

- Acerca de
- Marco Jurídico
- Sistema de Compilación Normativa**

La Información de Interés Nacional

Los Programas del SNIEG

Registros Nacionales de Información


Acervo de Información de Interés Nacional

Investigación en el Ámbito Internacional

Formatos para la presentación de propuestas de Indicadores Clave

Formatos para la presentación de propuestas de Información de Interés Nacional

Normas de Coordinación

COORDINACIÓN	
● Reglas para la integración y operación de los Comités Técnicos Especializados de los Subsistemas Nacionales de Información	
● Reglas para establecer la Normatividad del Sistema Nacional de Información Estadística y Geográfica	
- Glosario del SNIEG	
● Reglas para la determinación de la Información de Interés Nacional	
a. Formato para la Presentación de Propuestas de Información Estadística de Interés Nacional	
<i>Instructivo de llenado</i>	
b. Formato para la Presentación de Propuestas de Información Geográfica de Interés Nacional	
<i>Instructivo de llenado</i>	
c. Documentos de apoyo en la presentación de propuestas	
● Código de Ética para los integrantes del SNIEG	

Normas de Coordinación

COORDINACIÓN

● Reglas para la integración, difusión y administración del Catálogo Nacional de Indicadores



a. Formato para proponer un indicador

- *Instructivo de llenado*

b. Lista para verificar que la propuesta del indicador cumple con todos los elementos para ser presentada en el Comité Técnico Especializado

c. Lista para verificar que los indicadores propuestos cumplen con los criterios para su determinación como Indicador Clave

d. Dictamen

● Reglas para la Atención de Requerimientos Internacionales de Información de Interés Nacional



● Principios y Buenas Prácticas para las Actividades Estadísticas y Geográficas del SNIEG



Normas de Coordinación

COORDINACIÓN

● Reglas para la integración y administración del Acervo de Información de Interés Nacional



a. Criterios y estándares conceptuales y técnicos para la conservación y resguardo de la Información de Interés Nacional



b. Medidas de conservación y resguardo de la IIN



c. Esquema de entrega-recepción de la IIN



● Reglas para la determinación de faltas administrativas e imposición de sanciones, por la comisión de infracciones a la Ley del Sistema Nacional de Información Estadística y Geográfica



● Reglas para la Prestación del Servicio Público de Información Estadística y Geográfica



● Acuerdo para la captación, procesamiento, uso y publicación de información considerada como pública



● Acuerdo para el uso del Catálogo Nacional de Indicadores respecto de la Información de Interés Nacional













● Reglas para la integración y operación de los Comités Ejecutivos de los Subsistemas Nacionales de Información



● Reglas para la integración y funcionamiento del Consejo Consultivo Nacional



Normas Técnicas Estadística

TÉCNICA	
Estadística	
• Lineamientos para Incorporar la Perspectiva de Género en el Sistema Nacional de Información Estadística y Geográfica	
• Norma Técnica para la Elaboración de Metadatos para proyectos de generación de Información Estadística Básica y de los componentes estadísticos derivados de proyectos geográficos	
- Herramientas para la documentación de los Metadatos	
• Norma Técnica para el acceso y publicación de Datos Abiertos de la Información Estadística y Geográfica de Interés Nacional	
- <i>Manual de Implementación para el acceso y publicación de Datos Abiertos de la Información Estadística y Geográfica de Interés Nacional</i>	
• Norma Técnica para la Incorporación y Actualización de Información al Directorio Estadístico Nacional de Unidades Económicas	
• Acuerdo para el uso de la Tabla de Correlación entre la Tarifa de la Ley de los Impuestos Generales de Importación y de Exportación (TIGIE) y el Sistema de Clasificación Industrial de América del Norte (SCIAN) en la realización de actividades estadísticas vinculadas al comercio exterior de mercancías por actividad económica de origen	
• Acuerdo para el uso de la Clasificación Mexicana de Programas de Estudio por Campos de Formación Académica en la realización de las Actividades Estadísticas y Geográficas vinculadas a la información de estadísticas sobre educación	
• Acuerdo para el uso del Sistema Nacional de Clasificación de Ocupaciones en la realización de Actividades Estadísticas y Geográficas vinculadas a la información sobre ocupación y empleo	
• Norma Técnica para la Clasificación Nacional de Delitos del Fuero Común para Fines Estadísticos	
• Norma Técnica para la Generación de Estadística Básica	
• Acuerdo para el uso del Sistema de Clasificación Industrial de América del Norte (SCIAN) en la recopilación, análisis y presentación de estadísticas económicas	

Normas Técnicas Geográficas

Geográfica	
● Lineamientos para el uso y actualización del Catálogo de Tipos de Vegetación Natural e Inducida de México con fines estadísticos y geográficos	
● Norma Técnica para Levantamientos Aerofotográficos con Cámara Digital con fines de Generación de Información Geográfica	
● Norma Técnica para el Registro de Nombres Geográficos Continentales e Insulares con fines Estadísticos y Geográficos	
● Lineamientos para el intercambio de información catastral con fines estadísticos y geográficos	
● Norma Técnica para la Generación de Modelos Digitales de Elevación con fines geográficos	
● Acuerdo para el uso del Catálogo de Términos Genéricos de las Formas del Relieve Submarino	
● Norma Técnica para la Generación, Captación e Integración de Datos Catastrales y Registrales con fines estadísticos y geográficos	
● Norma Técnica para el Sistema Geodésico Nacional	
● Norma Técnica de Estándares de Exactitud Posicional	
● Norma Técnica para la elaboración de Metadatos Geográficos	
● Norma Técnica sobre Domicilios Geográficos	

Consultar en:

• **www.snieg.mx**

SNIEG > La Normatividad del SNIEG > Sistema de Compilación Normativa > Normatividad vigente

Contacto

Solicitudes de de información al respecto dirigirlas a:

MC. Jorge Humberto Dueñas Acuña

Coordinador Estatal INEGI

jorge.duenas@inegi.org.mx

Ma. de la Luz Ovalle García

Subdirectora de Promoción

luz.ovalle@inegi.org.mx

Magdalena Leiva Guerrero

Jefe de Departamento de Comité Estatal

magdalena.leiva@inegi.org.mx

Conociendo México

01 800 111 46 34

www.inegi.org.mx

atencion.usuarios@inegi.org.mx



@inegi_informa



INEGI Informa



**INSTITUTO NACIONAL
DE ESTADÍSTICA Y GEOGRAFÍA**

Asuntos Generales

Asuntos Generales

El próximo 24 de Mayo se llevará a cabo la Primera sesión 2017 del Consejo Consultivo Nacional (CCN) del Sistema Nacional de Información Estadística y Geografía (SNIEG) con el siguiente orden del día:



Orden del día

Propuesta

9:00 a 9:05	Bienvenida y verificación del quórum Julio Santaella Castell Presidente del CCN
9:05 a 9:10	Aprobación del orden del día Presidente del CCN
9:10 a 9:15	Seguimiento a opiniones expresadas en la Segunda sesión 2016 del CCN Secretaría Técnica del CCN
9:15 a 9:30	Asignación de los Vicepresidentes de la Junta de Gobierno del INEGI como responsables de los Subsistemas Nacionales de Información Presidente del CCN
9:30 a 9:45	Aprobación de la nueva denominación del Subsistema Nacional de Información Geográfica y del Medio Ambiente Consejeros
9:45 a 9:55	Recomendaciones sobre Buenas Prácticas Estadísticas de la OCDE Presidente del CCN
9:55 a 10:15	Padrón Único de Beneficiarios Secretaría de Desarrollo Social
10:15 a 10:30	La vinculación de la Información de Turismo del ámbito nacional con el local Secretaría de Turismo
10:30 a 10:40	Actualización del Programa Nacional de Estadística y Geografía 2013-2018 Presidente del CCN
10:40 a 10:55	Comentarios de los Consejeros
10:55 a 11:00	Asuntos generales Presidente del CCN

Lectura de Acuerdos



Clausura





Instituto
de Planeación,
Estadística
y Geografía

iplaneg.guanajuato.gob.mx



@iplaneg

BLVD. MINERAL DE VALENCIANA 351, PUERTO INTERIOR, 36275 SILAO, GTO.
TELÉFONO: 01 472 103 7700