



INSTITUTO NACIONAL
DE ESTADÍSTICA Y GEOGRAFÍA

18va. Sesión Ordinaria CEIEG

Comité Estatal de Información Estadística y Geográfica del Estado de Guanajuato

SISTEMA ESTATAL DE INFORMACIÓN ESTADÍSTICA Y GEOGRÁFICA
INSTITUTO DE PLANEACIÓN, ESTADÍSTICA Y GEOGRAFÍA

iplaneg.guanajuato.gob.mx

BLVD. MINERAL DE VALENCIANA 351, PUERTO INTERIOR, 36275 SILAO, GTO.
TELÉFONO: 01 472 103 7700

facebook twitter

Bienvenida

Declaración del Quórum Legal

Lectura y aprobación del orden del día

Orden del día

- Bienvenida
- Declaración del Quórum Legal
- Lectura y aprobación del orden del día
- Lectura de Acuerdos 17va Sesión Ordinaria
- Avance del PAT 2016
- Presentación de Propuesta PAT 2017
- Presentación de Propuesta de Calendario de Sesiones 2017
- Presentación de Código de Ética para los integrantes y lineamientos para incorporar la perspectiva de género en el SNIEG.
- Asuntos Generales
- Lectura de Acuerdos
- Clausura

Lectura de Acuerdos 17va Sesión Ordinaria

Acuerdos de la 17va Sesión Ordinaria del CEIEG

Número de Acuerdo	Descripción del Acuerdo	Descripción de Avance	Estatus
Acuerdo XVII. SO. 02/09/2016-1	En próximos días recibirán los integrantes del CEIEG su usuario y contraseña para ingresar al sitio de intercambio.	Se enviaron los usuarios y contraseñas a través de INEGI a todos los Integrantes.	
Acuerdo XVII. SO. 02/09/2016-2	El Presidente del CEIEG compartirá la documentación normativa y operativa a los integrantes a través del sitio de intercambio.	La información se encuentra disponible en el Sitio de Intercambio para su consulta.	
Acuerdo XVII. SO. 02/09/2016-3	CONAFOR compartirá la información del levantamiento del inventario forestal.	Se recibió la información y fue reenviada al INEGI para su seguimiento.	
Acuerdo XVII. SO. 02/09/2016-4	Se llevará una a cabo una reunión para integrar un grupo de trabajo que realizará la revisión e integración de información para el diagnóstico de la situación forestal en la Entidad, con la participación de CONAFOR, PAOT, INEGI y el Instituto de Ecología.	Se llevó a cabo la reunión el pasado 20 de Octubre en la cual se definieron acciones a seguir.	

Avance del PAT 2016



Avance PAT 2016

Eje Calidad de Vida




NOMBRE DEL PROYECTO	DESCRIPCIÓN	DEPENDENCIA	ESTATUS
1 Accesibilidad Universal en Guanajuato	<p>Ubicar y evaluar proyectos de mejoramiento de espacios y accesos para personas con discapacidad en Guanajuato. Conformación de un instrumento de mapeo interactivo para ubicar la población con necesidades de espacios y accesos, así como su correspondiente infraestructura y seguimiento a metas del Programa de accesibilidad.</p>	INGUDIS	
2 Modulo Estadístico y Geográfico del Observatorio juvenil de Guanajuato	<p>Integrar en la plataforma web del Observatorio Juvenil, un apartado con información estadística y geográfica de interés para los jóvenes.</p>	INJUG	<div>En proceso de cancelación</div>
3 Mapeo de las unidades médicas y operativas de ISAPEG	<p>Mapeo interactivo que permita la localización de unidades médicas operativas y administrativas del ISAPEG, población con seguridad social y el perfil epidemiológico.</p>	ISAPEG	

Avance PAT 2016

Eje Calidad de Vida




	NOMBRE DEL PROYECTO	DESCRIPCIÓN	DEPENDENCIA	ESTATUS
4	Sistema de Indicadores de Género	Construcción de un sistema de indicadores de género.	IMUG	
5	Sistema de Indicadores sobre Violencia contra las Mujeres	Construcción de un sistema de indicadores de calidad para el monitoreo y evaluación del Programa para la Prevención, Atención, Sanción y Erradicación de la violencia contra las mujeres en el Estado de Guanajuato.	IMUG	

Eje Economía para las Personas

NOMBRE DEL PROYECTO	DESCRIPCIÓN	DEPENDENCIA	ESTATUS
6 Implementación del sistema de agrupamiento o cluster automotriz Guanajuato	<p>Generación de información y georeferenciación de las unidades económicas definidas como integrantes del clúster automotriz del estado de Guanajuato, mediante el uso de la herramienta de agrupamientos.</p>	SDS	
7 Georreferenciación inteligente de domicilios de SDAyR	<p>Georreferenciación de los apoyos otorgados por parte de la SDAyR para regionalizar y priorizar la distribución de los recursos en base a las necesidades de cada una de las diferentes zonas del estado.</p>	SDAyR	
8 Mapa de seguridad vial del Clúster Automotriz	<p>Mapeo interactivo del diagnóstico e implementación de estrategias de prevención y atención de la seguridad de personal de empresas del Clúster Automotriz.</p>	CLAU-GTO	


Avance PAT 2016

Eje Guanajuato Seguro

NOMBRE DEL PROYECTO	DESCRIPCIÓN	DEPENDENCIA	ESTATUS
9 Capacitación en el uso y alimentación del Sitio de Intercambio	Realizar las gestiones pertinentes para obtener la capacitación y el acceso de los integrantes del Comité en la entidad, al Sitio de Colaboración e intercambio de información del CEIEG.	IPLANEG	
10 Integración al Servicio de Información Georreferenciada la información proporcionada por las dependencias	Incorporación de las capas de información que cada UE proporcione al Servicio de información Georreferenciada del Centro de Información Estadística y Geográfica. (integración de PEDUOET Mpal.)	IPLANEG	
11 Alimentación del Sistema de Consulta del Estado de Guanajuato	Continuar con la alimentación del sistema de consulta con la información relativa a la temática.	IPLANEG	

Avance PAT 2016

Eje Guanajuato Seguro

NOMBRE DEL PROYECTO	DESCRIPCIÓN	DEPENDENCIA	ESTATUS
12 Difusión de la carta síntesis de los Programas Municipales de Desarrollo Urbano y Ordenamiento Ecológico Territorial	Ejecución de un programa de difusión de las cartas síntesis de los PMDUOET 's a través de medios digitales.	IPLANEG	<div>En proceso de cancelación</div>
13 Capacitación para la documentación de nuevas fuentes de información a través del Programa Acelerado de datos	Organización de taller para brindar a las dependencias que cuentan con indicadores en el Sistema Evaluación del Desempeño en el manejo de las herramientas del Programa Acelerado de Datos para el mejoramiento en la calidad de las fuentes de información.	IPLANEG	




Avance PAT 2016

Eje Guanajuato Seguro

NOMBRE DEL PROYECTO	DESCRIPCIÓN	DEPENDENCIA	ESTATUS
14 Acuerdo de Cooperación Técnica del Banco Mundial para el componente “Sistema de Monitoreo, seguimiento y evaluación”	Realizar un diagnóstico y desarrollar una propuesta operacional para la organización del Sistema Estatal de Monitoreo y Evaluación.	IPLANEG	
15 Recopilación e integración de la información del Censo Nacional de Gobierno, Seguridad Pública y Sistema Penitenciario Estatales	Coordinar a las diferentes instituciones del gobierno estatal para que proporcionen la información correspondiente.	SG	
16 Capacitar y actualizar a los funcionarios adscritos a las Unidades de Estado	Elaborar e implementar un programa de capacitación encaminado a actualizar a los funcionarios adscritos a las Unidades de Estado respecto al conocimiento de la normatividad del SNIEG, así como en habilidades para el desarrollo de actividades estadísticas y geográficas y reportar los resultados trimestralmente.	INEGI	


Avance PAT 2016

Eje Guanajuato Seguro

	NOMBRE DEL PROYECTO	DESCRIPCIÓN	DEPENDENCIA	ESTATUS
17	Actualización del Registro Estadístico Nacional	Actualizar la información de las Unidades Administrativas con funciones estadísticas, capacitar a los responsables designados en el manejo del sistema y dar seguimiento a la alimentación del mismo.	INEGI	
18	Actualización del Registro Nacional de Información Geográfica	Registrar la información de las Unidades Generadoras de Información Geográfica, con funciones geográficas, capacitar a los responsables designados y suplentes en el manejo del sistema y dar seguimiento a la alimentación del mismo	INEGI	
19	Reunión con Informantes para la integración del Anuario Estadístico y Geográfico del Estado de Guanajuato	Reunir a los informantes de diversas fuentes para darles a conocer formatos, procedimiento y periodo para la entrega de información requerida para integrar los cuadros estadísticos del Anuario, aplicables a la entidad.	INEGI	

Avance PAT 2016

Eje Guanajuato Seguro

NOMBRE DEL PROYECTO	DESCRIPCIÓN	DEPENDENCIA	ESTATUS
<div data-bbox="57 412 118 467">20</div> Fortalecimiento en la Integración, calidad y explotación de los registros administrativos provenientes del Registro Civil	Entrega Recepción de bases de datos y documentos de los asentamientos realizados por el Registro Civil, revisar que cumplan con la normatividad emitida por el SNIEG para su aprovechamiento.	INEGI	

Presentación de Propuesta PAT 2017

Fundamento

De acuerdo a las Bases para la Organización de los Comités Estatales de Información Estadística y Geográfica, Capítulo II. Constitución de los Comités Estatales de Información Estadística y Geográfica. Fracción Quinta:

El Comité Estatal de Información Estadística y Geográfica deberá elaborar su Programa Anual de Trabajo alineado al Programa Estatal de Estadística y Geografía y en el marco de los documentos programáticos del Sistema vigentes; el primero, dentro de los tres meses posteriores a la aprobación del Programa Estatal de Estadística y Geografía; y los subsecuentes, **dentro de los dos últimos meses del año inmediato anterior al periodo que abarca cada Programa**. Deberá contemplar como mínimo los siguientes apartados:

- I. Introducción;
- II. Diagnóstico;
- III. Actividades (específicas y complementarias);
- IV. Cronograma, y
- V. Productos.

Proceso para la elaboración del PAT 2017



Propuesta PAT 2017

Nombre de la Actividad	Descripción	Entregable
Programa de capacitación a funcionarios adscritos a las Unidades de Estado.	Elaborar, implementar y dar seguimiento al programa de capacitación encaminado a actualizar a los funcionarios adscritos a las Unidades de Estado respecto al conocimiento de la normatividad del SNIEG, así como en habilidades para el desarrollo de actividades estadísticas y geográficas y reportar los resultados trimestralmente	Programa Anual de capacitación y 5 reportes trimestrales de avance.

Propuesta PAT 2017

Nombre de la Actividad	Descripción	Entregable
Realizar gestiones en el marco del Comité Estatal, para la captación de información de registros administrativos con las Unidades del Estado que realizan actividades geográficas, con la finalidad de actualizar la cartografía urbana de su entidad.	Promover en la entidad la Base Cartográfica Urbana con información actualizada, para su consulta en la toma de decisiones de los diversos proyectos estatales.	1 Base Cartográfica Urbana integrada y actualizada de la entidad.

Nombre de la Actividad	Descripción	Entregable
<p>Validar la información captada proveniente de los registros administrativos, para su integración a la Base Cartográfica Urbana de la entidad, así como poner a disposición la información geográfica urbana actualizada a las Unidades del Estado.</p>	<p>Captación y validación de la información cartográfica estatal para la integración a la Base Cartográfica Urbana.</p>	<p>1 Base de datos Información cartográfica captada en las unidades de estado.</p>

Propuesta PAT 2017

Nombre de la Actividad	Descripción	Entregable
Mapa Digital de Guanajuato	Contar con una plataforma geográfica robusta para la consulta de obras y acciones de esta administración que facilite la toma de decisiones del Poder Ejecutivo y fortalezca la rendición de cuentas	1 Plataforma Geográfica publicada con obras y acciones del 2013 al 2017.

Nombre de la Actividad	Descripción	Entregable
Alimentación del Sistema de Consulta del Estado de Guanajuato.	Alimentación del sistema de consulta con información relativa a la temática e indicadores definidos.	1 Plataforma Web funcionando.
Centro de Información para la Promoción de Inversiones del Estado de Guanajuato	Contar con un Centro que agrupe información de diversos temas que facilita las decisiones de negocio en el Estado de Guanajuato para impulsar el crecimiento económico y desarrollo social.	1 Plataforma Web funcionando.

Propuesta PAT 2017

Nombre de la Actividad	Descripción	Entregable
Mapa de Accesibilidad Universal en Guanajuato	Contar con información cartográfica enfocada a la identificación de las personas con discapacidad en el territorio de Guanajuato, mediante el registro de la Credencial Nacional para Personas con Discapacidad, para la generación de acciones de política pública.	1 Padrón de registros administrativos de la Credencial Nacional para Personas con Discapacidad georreferenciado.
	Plantear acciones en materia de detección oportuna de personas con discapacidad en situaciones de emergencias hidrometeorológicos.	1 Capa de riesgos hidrometeorológicos actualizada.
	Identificar cartográficamente condiciones normativas sobre accesibilidad en la edificación.	1 Plataforma para la identificación cartográfica habilitada.
	Contar con documentación cartográfica del actual seguimiento estadístico del indicador de impacto de cobertura de las unidades de la Red de Transporte Público en el Estado de Guanajuato	1 Diagnóstico básico sobre accesibilidad y seguridad en la edificación georreferenciado.
		4 Documentos de cartográfica trimestral del Indicador de impacto de cobertura en los municipios de las unidades de la Red de Transporte Público Adatado (RTPA), para personas con discapacidad y movilidad reducida.

Nombre de la Actividad	Descripción	Entregable
Sistema de Indicadores de Género	Definición y construcción de un sistema de indicadores de género.	1 Módulo de indicadores de género.
Actualización del Registro Nacional de Información Geográfica	Actualización e incorporación de la información solicitada en el sistema del RNIG, por parte de las Unidades Generadoras de Información Geográfica (UGIG's), así como capacitar a los responsables designados en el manejo del sistema.	12 Reportes de avance de seguimiento.

Propuesta PAT 2017

Nombre de la Actividad	Descripción	Entregable
Actualización por parte de las Unidades Administrativas con funciones Estadísticas del Registro Estadístico Nacional	Dar seguimiento a la actualización y/o incorporación de la información solicitada en el sistema del REN por parte de las Unidades Administrativas con Funciones Estadísticas (UAFE's), capacitar a los responsables designados en el manejo del sistema	1 Reporte de avance en la actualización.
Recopilación e integración de la información del Censo Nacional de Gobierno, Seguridad Pública y Sistema Penitenciario Estatales	Módulos con información (cuestionarios).	4 Módulos

Propuesta PAT 2017

Nombre de la Actividad	Descripción	Entregable
Clínica de Datos para la documentación de fuentes de información a través del Programa Acelerado de Datos	Mantener un catálogo central de encuestas y registros administrativos para la administración estatal con dependencias clave.	1 Plataforma Web funcionando.
Sistema de Indicadores sobre Violencia contra las Mujeres	Diseñar e implementar un sistema de indicadores a partir de registros administrativos con estándares de calidad, que permita tener un panorama actualizado de esta problemática y medir los resultados de las acciones orientadas a la prevención, atención, sanción y erradicación de la violencia contra las mujeres en el Estado de Guanajuato.	1 Modelo de indicadores que dan seguimiento al Programa para la Prevención, Atención, Sanción y Erradicación la Violencia contra las Mujeres. (PASEVM). 1 Reporte de evaluación de los indicadores y registros administrativos. 1 Plan de mejora para el aseguramiento de la calidad de indicadores y registros administrativos. 1 Catálogo de indicadores definido.

Presentación de Propuesta de Calendario de Sesiones 2017

- Propuesta de calendario de sesiones CEIEG 2017:
18 de Mayo
16 de Noviembre



Presentación de Código de Ética para los integrantes y lineamientos para incorporar la perspectiva de género en el SNIEG.

Lineamientos para incorporar la perspectiva de género en el SNIEG

Sistema de Compilación Normativa

Objetivo de los Lineamientos

Establecer las disposiciones para que las Unidades del Estado participantes en actividades de producción, integración y difusión de Información de Interés Nacional

Consideren la perspectiva de género en el diseño y ejecución de sus planes

Proporcionar información útil para el Estado y la sociedad

Propiciar la investigación y el desarrollo del conocimiento

Planeación, diseño y evaluación de políticas públicas

Eliminar las desigualdades sociales, económicas, políticas y culturales entre mujeres y hombres

Art. 1

UE puede programar proyectos con Perspectiva de Género

...que satisfagan los siguientes criterios:

- **I.** Proporcione elementos que hagan visible las desigualdades entre mujeres y hombres por razones de género;
- **II.** Resulte necesaria para sustentar el diseño y la evaluación de las políticas públicas de alcance nacional, y
- **III.** De seguimiento al cumplimiento de compromisos internacionales en materia de género.

Art. 5

Web con perspectiva de género

Las UE que dispongan de una sección de estadística en su sitio web, procurarán incluir un apartado de información con perspectiva de género que facilite su estudio, independientemente de que determinadas estadísticas, por necesidades de análisis de temas particulares, incluyan la variable sexo.

Art. 9



http://gaia.inegi.org.mx/atlas_genero/

Capacitar a personal técnico

- Para facilitar el proceso de incorporación de la perspectiva de género con una estrategia de transversalidad las UE capacitarán al personal técnico involucrado en los procesos estadísticos, sobre las bases conceptuales y metodológicas establecidas para ese fin en el Manual Técnico para incorporar la Perspectiva de Género en el SNIEG a publicarse en 2017

Art. 13

Asesoría

Las Unidades de Estado, en caso necesario, podrán solicitar asesoría sobre la incorporación de la perspectiva de género al INMUJERES, al INEGI o al Comité Técnico Especializado de Información con Perspectiva de Género, en el ámbito de sus respectivas competencias.

Art. 14

CÓDIGO DE ÉTICA PARA LOS INTEGRANTES DEL SNIEG

Sistema de Compilación Normativa

Marco Legal

La Ley del SNIEG establece que el INEGI debe expedir un Código de Ética que regule el comportamiento de los servidores públicos que intervienen de manera directa o indirecta en las actividades estadísticas y geográficas. Congruente con los artículos 7 y 8 de la Ley Federal de Responsabilidades Administrativas de los Servidores Públicos.

Aprendizaje

Buen uso de la información

Compromiso

Confidencialidad

Cooperación

Eficiencia

Honradez

Igualdad

Independencia

Legalidad

Profesionalismo


Objetividad



Rendición de cuentas



Respeto


Responsabilidad


Sistema de Compilación Normativa del SNIEG


 MÉXICO




Buscar 


 **Sistema Nacional de Información Estadística y Geográfica**


BLOG 

FOROS 

RSS 

Jueves 1 de septiembre de 2016

 **Catálogo Nacional de Indicadores** [Ir al Catálogo](#)
Los nuevos Indicadores Clave serán actualizados por el INSP, SALUD e INEGI.
Fecha de actualización: 25 de agosto de 2016

NUEVO  Ver video
EI SNIEG: 2008 - 2015

El Sistema Nacional de Información Estadística y Geográfica (SNIEG)

[Qué es el SNIEG](#)

[Consejo Consultivo Nacional](#)

[Comités Ejecutivos](#)

[Comités Técnicos Especializados](#)

[Las Unidades del Estado](#)

[El INEGI como Unidad Central Coordinadora del SNIEG](#)

Se incorporan nuevos Indicadores Clave en el Sitio del CNI
Viernes 22 de julio de 2016
Se incorporaron cinco nuevos Indicadores Clave en el Sitio del Catálogo Nacional de Indicadores, dos en materia de desarrollo social; dos en trabajo y previsión social; y uno en cuentas nacionales, mismos que serán generados y actualizados por las Unidades del Estado responsables.
La Secretaría de Salud y el Instituto Nacional de Salud Pública actualizarán los siguientes Indicadores Clave en materia de desarrollo social:

- Proporción de niños menores de cinco años con insuficiencia ponderal
- Porcentaje de hogares con gasto catastrófico en salud por quintil de ingreso

Por su parte, el INEGI generará los siguientes Indicadores Clave en materia de trabajo y previsión social, y en cuentas nacionales:

- Índice de productividad laboral en las empresas constructoras
- Índice de costo unitario de la mano de obra en las empresas constructoras
- Producto interno bruto per cápita en dólares de paridad de compra

La Normatividad del SNIEG

[Acerca de](#)

[Marco Jurídico](#)

[Sistema de Compilación Normativa](#)

- Normatividad vigente
- Normatividad histórica

La Información de Interés Nacional

Los Programas del SNIEG

Registros Nacionales de Información

Asuntos Generales

Asuntos Generales

El próximo 30 de Noviembre se llevará a cabo la Segunda sesión 2016 del Consejo Consultivo Nacional (CCN) del Sistema Nacional de Información Estadística y Geografía (SNIEG) con el siguiente orden del día:



Orden del día

Propuesta

9:00 a 9:10	Bienvenida y verificación del quórum Julio Santaella Castell Presidente del CCN
9:10 a 9:15	Aprobación del orden del día Presidente del CCN
9:15 a 9:20	Seguimiento a opiniones expresadas en la Primera sesión 2016 del CCN Óscar Gasca Brito Secretario Técnico del CCN
9:20 a 9:40	Avances en la estrategia para la implantación de la Clave Única de Identidad Humberto Roque Villanueva Secretaría de Gobernación
9:40 a 10:00	Padrón General de Salud Juan Carlos Reyes Oropeza Secretaría de Salud
10:00 a 10:20	Documentos programáticos del SNIEG. Versiones preliminares <ul style="list-style-type: none">Programa Estratégico del SNIEG 2016-2040.Programa Anual de Estadística y Geografía 2017. Presidente del CCN
10:20 a 10:30	Revisión de la Información de Interés Nacional y del Catálogo Nacional de Indicadores Presidente del CCN
10:30 a 10:40	Comentarios de los Consejeros
10:40 a 10:45	Asuntos generales y conclusiones de la sesión Presidente del CCN

Lectura de Acuerdos



Clausura





Instituto
de Planeación,
Estadística
y Geografía

iplaneg.guanajuato.gob.mx



@iplaneg

BLVD. MINERAL DE VALENCIANA 351, PUERTO INTERIOR, 36275 SILAO, GTO.
TELÉFONO: 01 472 103 7700