



INSTITUTO NACIONAL
DE ESTADÍSTICA Y GEOGRAFÍA

2ª. Sesión de Comisiones

Comité Estatal de Información Estadística y Geográfica del Estado de Guanajuato (CEIEG-Gto.)

Sistema Estatal de Información Estadística y Geográfica
Instituto de Planeación Estadística y Geografía



INSTITUTO NACIONAL
DE ESTADÍSTICA Y GEOGRAFÍA

Lectura del orden del día.

Laura Ortega González.

Instituto de Planeación Estadística y Geografía

Orden del día

10:00 Registro de asistentes.

10:30 Bienvenida.

10:40 Lectura del orden del día.

10:50 Objetivos de la reunión.

11:00 Presentación de avances del Programa Anual de Trabajo (PAT 2015).

12:00 Presentación de resultados de la aplicación de la HECI (Acuerdo de Cooperación Técnica del Banco Mundial y Proceso MIR).

12:30 Entrega de Planes de Mejora.

12:40 Presentación de la Propuesta de Programa de Capacitación.

12:50 Asuntos generales.

13:00 Clausura de la reunión.



INSTITUTO NACIONAL
DE ESTADÍSTICA Y GEOGRAFÍA

Estatus del Cumplimiento de Acuerdos.

Laura Ortega González.

Instituto de Planeación Estadística y Geografía

Acuerdos anteriores

No. de Acuerdo	Acuerdo	Responsable	Estatus
1.SC.04/03/2015-1.	Se subirá el material de la sesión en el sitio del SEIEG dentro de http://iplaneg.guanajuato.gob.mx	M. en C. Laura del Refugio Ortega González Secretario de actas	Concluido 10/03/2015
1.SC.04/03/2015-2.	Se les enviará un correo electrónico con la liga a través de la cual podrán consultar o bajar material de la sesión.	M. en C. Laura del Refugio Ortega González Secretario de actas	Concluido 10/03/2015
1.SC.04/03/2015-3.	El material de la sesión en el sitio del CEIEG estará disponible a partir del día 10 de marzo	M. en C. Laura del Refugio Ortega González Secretario de actas	Concluido 10/03/2015



INSTITUTO NACIONAL
DE ESTADÍSTICA Y GEOGRAFÍA

Objetivos de la Reunión.

Laura Ortega González.

Instituto de Planeación Estadística y Geografía

Objetivos de la reunión

General:

Fortalecer el SEIEG a través del Trabajo coordinado y articulado de las Dependencias.

Específicos:

Presentar avances de los proyectos del PAT y conocer el estatus de cumplimiento.

Hacer la entrega formal de las propuestas de plan de mejora de los registros administrativos.

Presentar resultados preliminares de la detección de necesidades de capacitación y desarrollo de capacidades.



INSTITUTO NACIONAL
DE ESTADÍSTICA Y GEOGRAFÍA

Presentación de Avances del PAT 2015.

Coordinador de Proyecto.

1

- I.1. Diagnóstico de la información Estatal.

2

- I.2 Programa Estatal de Estadística y Geografía.

3

- II.1 Modernización Catastral.

4

- II.2 Catastro Multifinalitario.

5

- II.3 Padrón Estatal de Beneficiarios de Programas Sociales.

6

- III.1 Gestión y uso de la información del SNIEG y del SEIEG en el seno del Comité.

7

- III.2 Capacitación de los servidores públicos de las Unidades del Estado.

8

- III.3 Programa de Publicaciones del SEIEG.

9

- IV.1 Centro de Información Estadística y Geográfica en el IPLANEG.
Componente 1: Instalación del Servicio de Información Georreferenciada.

10

- IV.1 Centro de Información Estadística y Geográfica en el IPLANEG.
Componente 2: Instalación del Sistema de Consulta de Gobierno del Estado (Antes Simbad)

11

- IV.2 Sistema de Información para la Promoción de Inversiones (SIPROIN).

12

- IV.3 Cartografía del modelo del Ordenamiento Ecológico Territorial en el ámbito estatal.

13

- IV.4. Índice de Protección Ambiental y Ordenamiento Territorial.

14

- V.1 Infraestructura de información estadística del Sistema Nacional de Información Estadística y Geográfica. Registro Estadístico Nacional (REN)

15

- V.2 Anuario Estadístico.

16

- Censo Nacional de Gobierno, Seguridad Pública y Sistema Penitenciario Estatales.

17

- V.4 Plan de Documentación 2015 Iniciativa PAD Guanajuato.

18

- V.5 GIS Sistema para la Pertinencia Educativa.

19

- V.6 Acuerdo de Cooperación Técnica del Banco Mundial.
Componente 1: Evaluaciones HECI y HECRA

20

- V.6 Acuerdo de Cooperación Técnica del Banco Mundial.
Componente 2: Sistema de Monitoreo, seguimiento y evaluación.



INSTITUTO NACIONAL
DE ESTADÍSTICA Y GEOGRAFÍA

Comisión: Demográfica y Social

Comisión: Demográfica y social

1

- II.3 Padrón Estatal de Beneficiarios de Programas Sociales.
Actividades realizadas con el DIF e ISAPEG.

Revisión de
las Bases de
datos
existentes.

Actividades realizadas:

- 1.- Integración de las bases de datos
- 2.- Integración de materiales relacionados.

Documentar los
padrones de
beneficiarios de
dependencias
clave.

Operaciones estadísticas documentadas con el estándar DDI:

- 1.- Beneficiarios del seguro popular 2015 por Comisión Nacional de Protección Social en Salud.
- 2.- Padrón de beneficiarios del subprograma de desayunos escolares abril 2015 por el Sistema de Desarrollo Integral de la Familia de Guanajuato.

Realizar el
diseño de la
base de
datos.

Actividades realizadas:

- 1.- Preparación del diccionario de datos.
- 2.- Documentación de 18 variables para el padrón de beneficiarios del seguro popular.
- 3.- Documentación de 32 variables para el padrón de beneficiarios de desayunos escolares (incluye CURP).

1

- II.3 Padrón Estatal de Beneficiarios de Programas Sociales.
Actividades realizadas con el IMUG.

Revisión de
las Bases de
datos
existentes.

Actividades realizadas:

- 1.- Diagnóstico de las bases de datos del IMUG para verificar conformación al modelo relacional
- 2.- Taller de capacitación en normalización de bases de datos a personal de IMUG

Documentar los
padrones de
beneficiarios de
dependencias
clave.

Actividades realizadas:

- 1.-
- 2.-
- 3.-

Realizar el
diseño de la
base de
datos.

Actividades realizadas:

- 1.- Aplicación de reglas de normalización a las bases de datos del IMUG aprendidas en el taller de capacitación, para generar bases de datos estructuralmente correctas



INSTITUTO NACIONAL
DE ESTADÍSTICA Y GEOGRAFÍA

Comisión: Económica

1

- IV.2 Sistema de Información para la Promoción de Inversiones (SIPROIN).

Definir la información a contener en el Sistema.

Actividades realizadas:

- 1.- Reunión con personal de Secretaría de Desarrollo Económico Sustentable para presentación del proyecto
- 2.- Presentación del sistema a personal de SEDES por parte de personal de INEGI Monterrey
- 3.- SEDES envió oficio de solicitud de instalación como parte del Servicio de Información Georreferenciada a IPLANEG

Desarrollo del Sitio del SIPROIN.

Actividades realizadas:

- 1.- Instalación remota y máquina virtual de sistema en el servidor de IPLANEG
- 2.- Se realizó la capacitación para la instalación del sistema local
- 3.- Se realizará la reinstrucción respecto a la instalación ambiente UBUNTU al personal que administrará

Análisis del potencial económico de los municipios.

Actividades realizadas:

- 1.-
- 2.-
- 3.-



INSTITUTO NACIONAL
DE ESTADÍSTICA Y GEOGRAFÍA

Comisión: Educación.

1

- V.5 SIG Sistema para la Pertinencia Educativa

Definir la
información
a contener
en el
Sistema.

Actividades realizadas:

- 1.- Levantamiento de una encuesta de preferencias educativas del nivel medio superior.

Desarrollo
del Sitio del
Sistema.

Actividades realizadas:

- 1.- Configuración inicial de un servidor gis.
- 2.- Definición de capas base.

Análisis de
pertinencia
educativa
de las
regiones.

Actividades realizadas:

- 1.-Realización de un diagnóstico de pertinencia educativa.



INSTITUTO NACIONAL
DE ESTADÍSTICA Y GEOGRAFÍA

Comisión: Geográfica y del Medio Ambiente.

1

• II.1 Modernización Catastral.

Programa de Modernización concluido

- | | |
|---------------|----------------------|
| 1.-León | 4.- Apaseo el Grande |
| 2.-Guanajuato | 5.- Uriangato |
| 3.-Uriangato | 6.- Celaya |

PE autorizado por BANOBRAS

- 1.-Cortazar (en seguimiento por parte de INEGI)
- 2.-Tarimoro (cancelado por FAM)

*FAM: Fondo de Apoyo a Municipios

PE entregado por INEGI al municipio

- | | |
|----------------------------------|-----------------------------------|
| 1.- Irapuato (cancelado por FAM) | 4.- Silao |
| 2.-Pénjamo (cancelado por FAM) | 5.- San Francisco del Rincón |
| 3.- Huanímaro | 6.- Santa Cruz de Juventino Rosas |

1

- II.1 Modernización Catastral.

Diagnóstico y Plan de Acción elaborado y entregado al Municipio

- 1.- Doctor Mora
- 2.- Tierra Blanca

Municipios donde se ha presentado el proyecto de modernización

- 1.- Comonfort
- 2.- Dolores Hidalgo
- 3.- Salvatierra
- 4.- San José Iturbide
- 5.- San Miguel de Allende
- 6.- San Luis de la Paz
- 7.- Moroleón
- 8.- Ocampo
- 9.- Purísima del Rincón

1

- II.2 Catastro Multifinalitario.

Firma de
convenio de
colaboración.

Actividades realizadas:

- 1.- Reuniones de sensibilización.
- 2.- Generación de propuesta de convenio de colaboración.
- 3.- Envío a los municipios de Celaya e Irapuato.

Sistema de
Catastro
Multifinalitario.

Actividades realizadas:

- 1.- Definición de contenidos del manual de procesos: 1.- Jurídica, procesos, informática.
- 2.- Desarrollo de manual de procesos.
- 3.- Revisión de soluciones informáticas en el mercado.

1

- IV.3 Cartografía del modelo del Ordenamiento Ecológico Territorial en el ámbito estatal.

Difusión de la
carta síntesis
impresa del
PEDUOET.

Actividades realizadas:

- 1.- Definición de diseño tanto de frente (mapa), como del reverso (fichas).
- 2.- Aprobación de comunicación social de diseño.
- 3.- Envío a imprenta para 1000 ejemplares.

Comisión: Geográfica y del Medio Ambiente

1

- IV.4. Índice de Protección Ambiental y Ordenamiento Territorial.

Desarrollo
de la
plataforma
tecnológica.

Actividades realizadas:

- 1.-
- 2.-
- 3.-

Actualización
del IPAOT.

Actividades realizadas:

- 1.-
- 2.-
- 3.-

Consolidación
del sistema.

Actividades realizadas:

- 1.-
- 2.-
- 3.-



INSTITUTO NACIONAL
DE ESTADÍSTICA Y GEOGRAFÍA

Comisión: Gobierno, Seguridad Pública e
Impartición de Justicia.

1

- I.1. Diagnóstico de la información Estatal.

Elaboración
del formato
de acopio de
información.

Actividades realizadas:

- 1.- Se cuenta ya con el formato de diagnostico que solicita información respecto
 - Datos de identificación
 - Información estadística
 - Infraestructura de la actividad estadística (factor humano, informático y presupuestal)
 - Diseminación de la información estadística

Acopio de
información a
través de las
Comisiones del
CEIEG-Gto.

Actividades realizadas:

- 1.- Se presenta el formato en esta reunión de Comisiones solicitándoles sea llenada por cada Dependencia en la Entidad (No se si alcanzaron a automatizar o les solicitaremos designen un enlace para que la llenen en WORD y la manden a....)

Consolidación
del Diagnóstico.

Actividades realizadas:

- 1.-
- 2.-
- 3.-

1

- I.2 Programa Estatal de Estadística y Geografía.
Elaboración y Seguimiento al Programa Anual de Trabajo

Reportes
de avance
mensual
PAT.

Actividades realizadas:

- 1.- Se han realizado 6 reportes con los avances al momento de cada uno de los proyectos

Reportes de
avance
semestral
del CEIEG.

Actividades realizadas:

- 1.- El borrador del avance semestral se encuentra en revisión por parte de IPLANEG se enriquecerá con los reportes de avance que se recuperen en esta sesión de Comisiones

Elaboración
del Programa
Anual de
Trabajo 2016.

Actividades realizadas:

- 1.- Se iniciará la elaboración del PAT 2016 con la colaboración de todos los integrantes del CEIEG en el mes de septiembre

1

- III.1 Gestión y uso de la información del SNIEG y del SEIEG en el seno del Comité.

Reuniones
Plenarias del
CEIEG-Gto.

Actividades realizadas:

- 1.- Primera reunión Plenaria de 2015 14 ava. 28 de enero.
- 2.- Segunda reunión Plenaria de 2015 15 ava. 24 de abril.

Reuniones
de comisiones
del CEIEG-Gto.

Actividades realizadas:

- 1.- Primera reunión de comisiones, 4 de marzo.
- 2.- Segunda reunión de comisiones, 14 de julio.

Implementación
del Sitio de
Colaboración
del CEIEG-Gto.

Actividades realizadas:

- 1.- Se inició la alimentación del sistema incorporando información de 2011 a 2015 en cuanto se concluya se gestionaran cuentas de ingreso para los integrantes del CEIEG

Elaboración
del estatuto del
CEIEG-Gto.

Por iniciar.

1

- III.2 Capacitación de los servidores públicos de las Unidades del Estado.

Programa Anual
de Capacitación.

Actividades realizadas:

- 1.- Se definió un listado de temas a impartir.
- 2.- Se integró el programa anual de capacitación.

Capacitar y
actualizar a los
funcionarios en
Normas Técnicas
del SNIEG.

Actividades realizadas:

- 1.-En el mes de marzo se impartió capacitación en Normas Técnicas Geodésicas:
Norma Técnica del Sistema Geodésico Nacional
Norma de Técnica de Estándares de Exactitud Posicional
con la participación de 19 personas de 8 Unidades de Estado.
- 2.-En el mes de junio se impartió capacitación en:
Norma Técnica para la Generación, Captación e Integración de Datos Catastrales y
Registrales con fines Estadísticos y Geográficos
con la participación de 13 personas de 9 Unidades de Estado.

1

- III.3 Programa de Publicaciones del SEIEG.

Elaboración de
Boletines
Geoestadísticos.

Actividades realizadas:

1.- Elaboración de agenda de publicaciones.

2.-Elaboración de 6 boletines:

Día Mundial del Agua

Día de la Mujer

Día del niño

Día de la madre

Día del maestro

Desertificación y sequía

Día mundial de la población.

3.- Publicación de los boletines en la página del SEIEG

4.- Difusión de los Boletines vía correo electrónico.

1

- IV.1 Centro de Información Estadística y Geográfica en el IPLANEG.
Componente 1: Instalación del Servicio de Información Georreferenciada.

Definición de
Plan de trabajo
2015 para la
instalación del
servicio.

Actividades realizadas:

- 1.- Durante las mesas de trabajo de la anterior reunión de comisiones surgen las tres grandes actividades de este componente
- 2.- Está por definir las fechas para la capacitación de integración de bases de datos

Capacitación para
la integración de
bases de datos.

Actividades realizadas:

- 1.-
- 2.-
- 3.-

Integración
de la información
proporcionada
por las
dependencias
al servicio.

Actividades realizadas:

- 1.- Programa Estatal de Desarrollo Urbano y Ordenamiento Ecológico Territorial (Iplaneg)
- 2.- Modelos de aprovechamiento (Insumos contratados para la elaboración del PEDUOET)
- 3.- Manejo forestal (Conafor)

1

- IV.1 Centro de Información Estadística y Geográfica en el IPLANEG.
Componente 2: Instalación del Sistema de Consulta de Gobierno del Estado (Antes Simbad)

Definición
de Plan de
trabajo

Actividades realizadas:

- 1.- Implementación del Servicio en servidores de IPLANEG (Realizado por INEGI- IPLANEG)
- 2.- Definición de Indicadores por parte de IPLANEG
- 3.- Mantenimiento al Sistema y Socialización del Servicio por parte de IPLANEG.

Instalación y
configuración
del Sitio

Actividades realizadas:

- 1.- Creación de Maquina Virtual
- 2.- Instalación de software
- 3.- Configuración de interfaz

Definición de
temas, subtemas,
variables e
indicadores

Actividades realizadas:

- 1.- Se elaboro la primera relación de indicadores, misma que se esta afinando actualmente por parte de IPLANEG.

Alimen-
tación del
sistema.

Publicación
del Sistema
de Consulta

1

- V.1 Infraestructura de información estadística del Sistema Nacional de Información Estadística y Geográfica. Registro Estadístico Nacional (REN)

Actualización
del Registro
Estadístico
Nacional.

Actividades realizadas:

- 1.- Curso de capacitación en nueva modalidad del REN
- 2.- Generación de reportes sobre el status de las UAFE's
- 3.- Depuración de directorio

1

- V.2 Anuario Estadístico.

Reunión con Informantes.

Actividades realizadas:

- 1.- Actualización de directorio de informantes
- 2.- Convocatoria a reunión de concertación
- 3.- Entrega de formatos tipo

Recepción e integración de información

Actividades realizadas:

- 1.- Recepción de información
- 2.- Integración de datos en SIPRE
- 3.- Reconsultas de información

1

- V.3 Censo Nacional de Gobierno, Seguridad Pública y Sistema Penitenciario Estatales.

Recopilación
de la
información

Actividades realizadas:

- 1.- Reunión de presentación del proyecto y toma de acuerdo generales.
- 2.- Reuniones específicas para la recopilación de información de temas particulares.
- 3.- Aportaciones de información de las diferentes instituciones involucradas.

Integración
de la
información

Actividades realizadas:

- 1.- Parte de la información se integró en la Coordinación Estatal del INEGI.
- 2.- Parte de la información se integró en el IPLANEG
- 3.- La totalidad de los cuestionarios (10 en total) firmados y sellados los recuperó IPLANEG y mediante oficio los entregó al INEGI.

Validación
de la
información

Actividades realizadas:

- 1.- Validación en la Coordinación estatal del INEGI, de la congruencia de la información de los cuestionarios
- 2.- Validación por parte de IPLANEG de la veracidad y pertinencia de la información proporcionada por cada institución.
- 3.- De parte de Oficinas Centrales se validó y autorizó para imprimir, y recabar sello y firma de la información proporcionada.

1

- V.4 Plan de Documentación 2013 Iniciativa PAD Guanajuato.

Capacitación

Actividades realizadas:

- 1.- Gestión del Curso DDI impartido por Banco Mundial 24 de marzo al 9 de abril.
- 2.- Capacitación en Estándares de Documentación de datos, participaron 31 funcionarios de 10 entidades y técnicos del Inegi del 13 al 17 de abril.
- 3.- Revisión de una estrategia de disseminación de datos.

Documentación

Actividades realizadas:

- 1.- 18 operaciones estadísticas documentadas, de 22 bases de datos o tablas y 682 variables.
- 2.- Revisión de calidad de la documentación entregada.
- 3.- Elaboración del plan de documentación de microdatos (11 registros administrativos y 3 encuestas).

Publicación

Actividades realizadas:

- 1.- Creación del Catálogo de Registros Administrativos e importar los DDI del taller de capacitación.
- 2.- Publicación de 17 registros administrativos en:
<http://seieg.iplaneg.net/nada/index.php/catalog/DDI2015>

1

- V.6 Acuerdo de Cooperación Técnica del Banco Mundial.
Componente 2: Sistema de Monitoreo, seguimiento y evaluación.

Realizar un
diagnóstico
de las
actividades
de M&E

Actividades realizadas:

- 1.- Se elaboró una encuesta para detectar actividades de M&E en las dependencias
- 2.-
- 3.-

Desarrollo
de la propuesta
operacional para
el Sistema
de M&E

Actividades realizadas:

- 1.- Se conformó el equipo técnico
- 2.- Reuniones de trabajo
- 3.- Está en proceso de firma el convenio de colaboración con Banco Mundial e Inegi.

Implementa
ción del
Sistema de
M&E

Actividades realizadas:

- 1.-
- 2.-
- 3.-



INSTITUTO NACIONAL
DE ESTADÍSTICA Y GEOGRAFÍA

Sistema Estatal de Información Estadística y Geográfica

Proyecto RAS (Banco Mundial-Inegi)

Instituto de Planeación Estadística y Geografía

Antecedentes

Nacional

- Desde el 2007 el gobierno federal arrancó un nuevo modelo de cultura organizacional, directiva y de desempeño gubernamental: ***modelo de gestión basado en resultados***.
- El objetivo es mejorar la ***eficiencia de su gasto público*** o sea, ***maximizar el impacto de sus políticas y programas públicos*** en el ***bienestar de la ciudadanía al menor costo posible***.
- La gestión basada en resultados (GpR) requiere de un adecuado **sistema de monitoreo y evaluación**.

Constitución Política de los Estados Unidos Mexicanos

Ley de Planeación

Ley Federal de Transparencia y Acceso a la Información Pública Gubernamental

Ley General de Contabilidad Gubernamental

Ley de Fiscalización y Rendición de Cuentas de la Federación

Ley Orgánica de la Administración Pública Federal

Ley Federal de Presupuesto y Responsabilidad Hacendaria

Ley General de Desarrollo Social

Ley de Coordinación Fiscal

Antecedentes

Estados

- A partir de esas fechas, inició un ***compromiso de las Entidades Federativas*** para avanzar en la Gestión Basada por Resultados.
- Caso: Yucatán (SIEGEY, 2010). Avanzar en ***armonización; presupuesto basado en resultados; sistemas de evaluación*** del desempeño..sin información estadística suficiente, oportuna y confiable no se podrá cumplir.
- En 2014, Guanajuato y Jalisco están aplicando la ***metodología de las Estrategias Nacionales del Desarrollo Estadístico*** (ENDE's) del BM.

En Guanajuato...

*Ley del Sistema Nacional de
Estadística y Geografía
Ley y Reglamento de Planeación
Código Territorial*



**¿Cómo pueden crear
valor público las
oficinas de
estadística?**

Proceso Planeación

Ley del Sistema Nacional de Estadística y Geografía
Ley y Reglamento de Planeación
Código Territorial

Sistema Estatal de Planeación (Seplan) | Sistema de Evaluación del Desarrollo

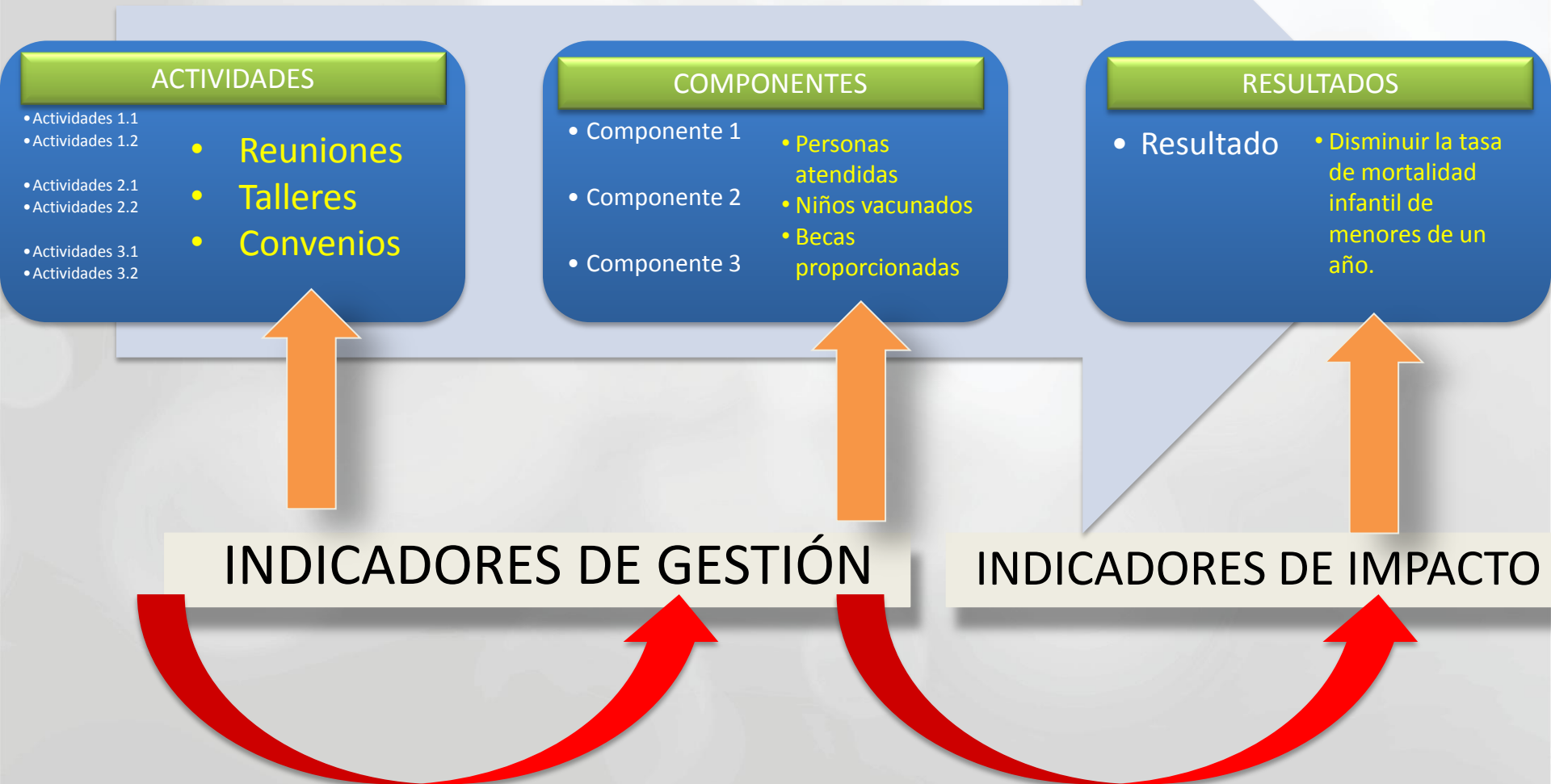


***Sin información
estadística de **calidad,**
suficiente y oportuna
no se podrá cumplir...***

BANCO MUNDIAL. 2010

CONEVAL. Experiencia de México en la Implementación de la Matriz de Indicadores para Resultados. Hacia la integración de un sistema de indicadores de los programas y acciones sociales. 2014.

Valor Público(cadena de valor)



Sistema Estatal de Estadística y Geografía





World Bank



INSTITUTO NACIONAL
DE ESTADÍSTICA Y GEOGRAFÍA

Propósito y contexto del proyecto: BANCO MUNDIAL-INEGI-GTO



World Bank

RAS (Servicios de Asesoramiento Técnico)

Objetivo: Estrategia para la calidad de la información

Fortalecer el **Sistema de Información Estadística y Geográfica Estado de Guanajuato** para *responder a las necesidades* de la política pública en Guanajuato.

Consolidar la base informativa que le permita al Sistema constituirse en el **referente oficial para el diseño de políticas públicas** estatales y municipales y para la evaluación de planes y programas.

Contar con la **información oportuna y de calidad** que permita la construcción de los indicadores precisos, a los cuales se pueda dar **seguimiento y sobre los cuales la acción pública pueda incidir.**



- **Diseño de una Estrategia Estatal de Estadística y Geografía.**



- Implementación de la Estrategia Estatal de Estadística (EEE)

C

- **Diseño del Sistema Estatal de Monitoreo y Evaluación (M&E).**
- **Soporte a la capacidad de análisis de información y**



- **Datos abiertos.**

Lo que sigue ... (2015-2016)



World
Bank



Modelo M&E

Diagnóstico de M&E y
Propuesta Operativa
de M&E

5 meses

Implementación M&E

Informe de
metodologías y Guías
sobre M&E

4 meses

Implementación M&E

Plan de
entrenamiento en
M&E

Avances

Banco

Mundial

Fase B: Banco Mundial/Inegi



Resumen del Proyecto:

Banco mundial

- Mejor definicion de las MIRs: Proceso de validacion
- Formulacion adecuada de indicadores (HECI)
- Definicion precisa de metas (HECI)
- Fuentes de informacion confiables, en especial RRAA (HECRA)
- Armonizacion estadistica sobre la base de la documentacion (DDI)
- Difusion de informacion (DDI)

Calidad de vida	Educación para la vida	Empleo y prosperidad	Estado derecho
<ol style="list-style-type: none"> 1. Cobertura en Salud 2. Prevención en Salud 3. Calidad y Calidez en Servicios de Salud 4. Paciente participativo 5. Mejorar la calidad de la atención médica 6. Rehabilitación integral de Asentamientos Humanos en Pobreza 7. Centros de Impulso Social 8. Gestión Social 9. Red Móvil Guanajuato - Comunidad Diferente 10. Asistencia y orientación alimentaria 11. Prevención de riesgos psicosociales 12. Atención a la Violencia Intrafamiliar y escolar 	<ol style="list-style-type: none"> 1. Sistema Único de Becas 2. Atención personalizada a la reprobación y deserción 3. Calidad educativa educación media superior y superior 	<ol style="list-style-type: none"> 1. Formación Empresarial. 2. Competitividad de los sectores productivos 3. Cadenas de empresas tecnológicas y de alto valor agregado 4. Apertura rápida de empresas 5. Cadena agro-alimentaria 6. Comercialización de los productos del campo 7. Innovación en el Campo 8. Cadena de valor del turismo 9. Guanajuato como destino cultural y turístico de México 	<ol style="list-style-type: none"> 1. Participación de la sociedad en la prevención de delitos 2. Espacios públicos dignos y seguros

Elementos que evalúa la HECl

<i>Formulación de indicadores</i> (9 preguntas)	<i>Definición de metas</i> (8 preguntas)	<i>Calidad de Fuentes de información</i> (10 preguntas)
<ul style="list-style-type: none"> ✓ Claro ✓ Relevante ✓ Medible ✓ Adecuado 	<ul style="list-style-type: none"> ✓ Específico ✓ Comparable ✓ Acordado ✓ Pertinente 	<ul style="list-style-type: none"> ✓ Protocolos de entrega ✓ Metadatos ✓ Datos

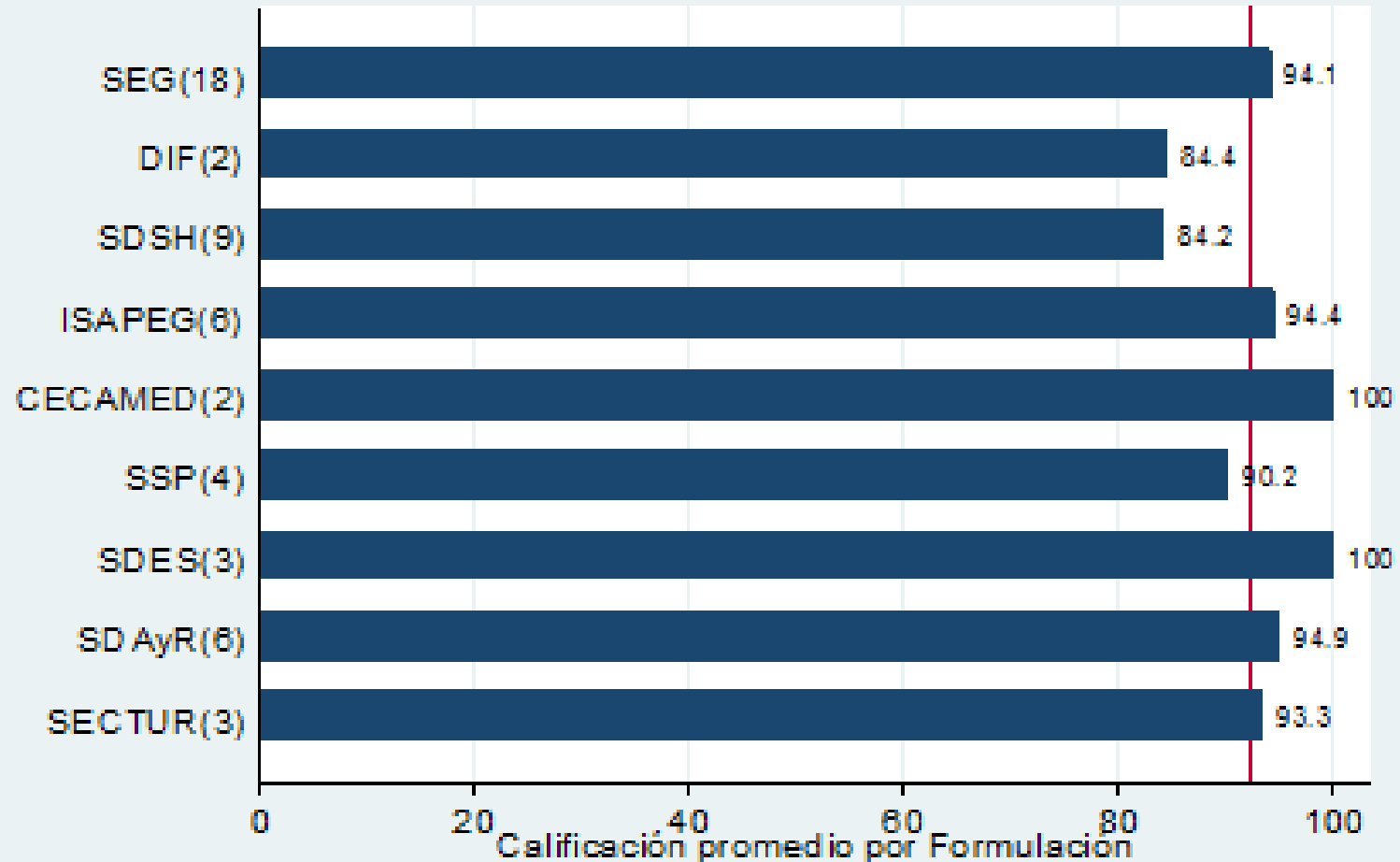
HECI: Resultados

Calificación promedio de 63 indicadores:

- **Formulación** de indicadores (95.6 sobre 100)
- **Calidad de fuentes** de información (84.4 sobre 100)
- **Formulación de metas** (77.5 sobre 100)

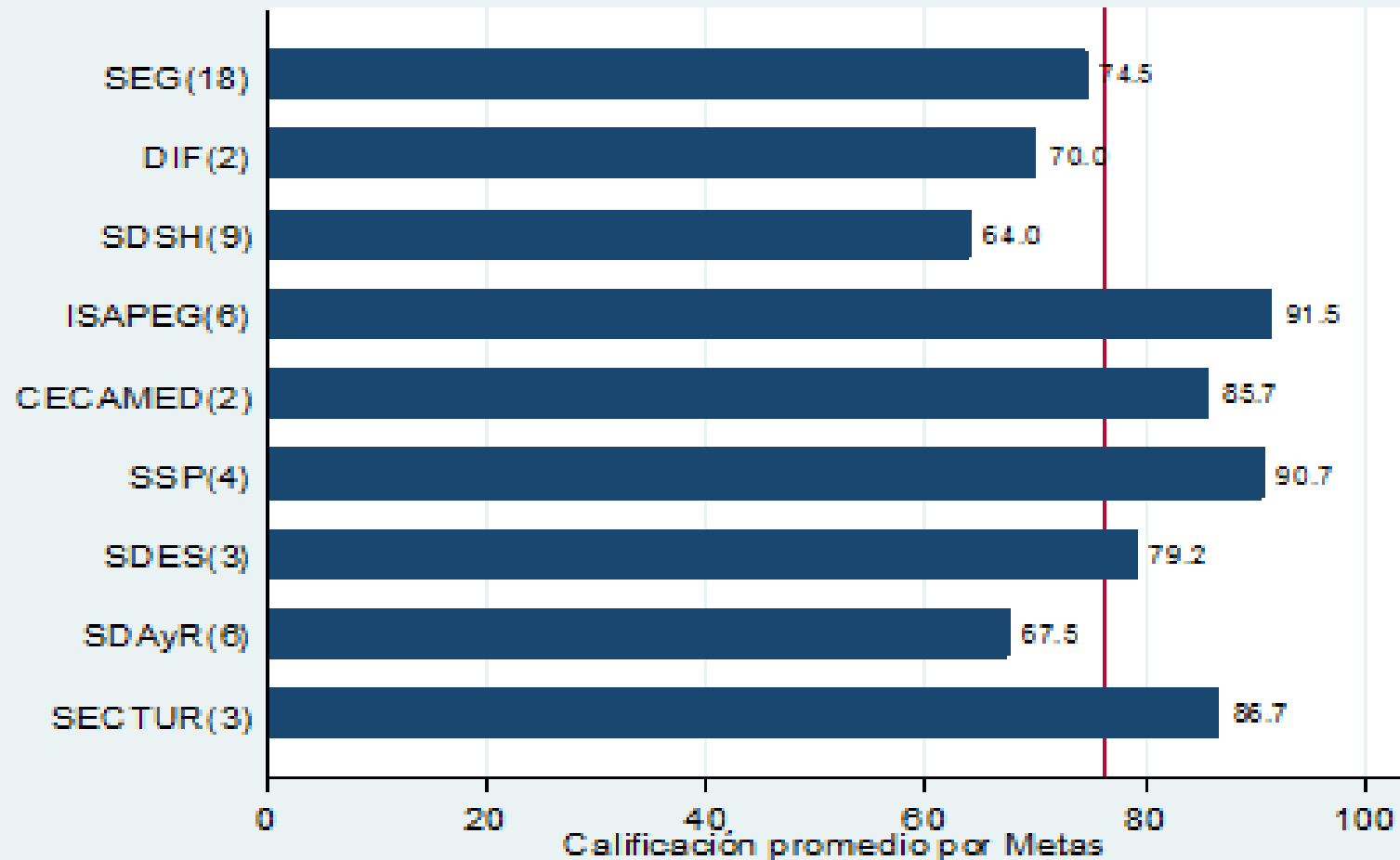
Resultados por dependencia

- Formulación de **indicadores**



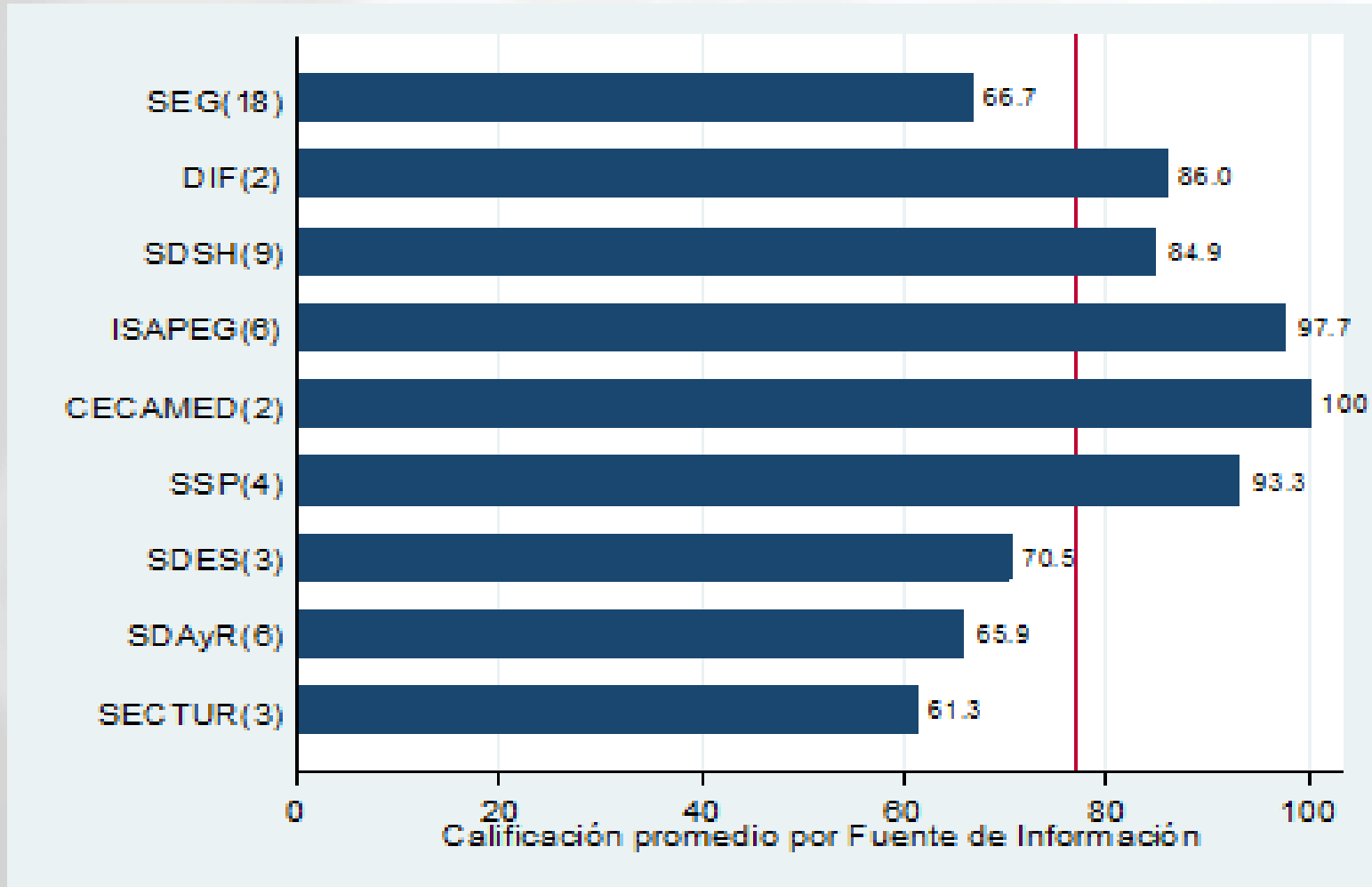
Resultados por dependencia

- Formulación de **metas**



Resultados por dependencia

- Fuentes de **información**



Principales hallazgos (HECI)

- En general, los indicadores se encuentran bien formulados, los problemas se encuentran en:
 - La definición de **metas**
 - La **calidad de sus fuentes** de información
- Al momento, los indicadores con mayor problema son los indicadores a nivel de propósito.
- Sin embargo, esto no quiere decir que el indicador sea el más apropiado para evaluar o medir el objetivo.

HECRA: capacitación y evaluación de calidad de RA y planes de mejora

- Se capacitaron a 80 funcionarios de 10 dependencias en temas relacionados con la calidad de los RA, incluyendo la aplicación de la Herramienta de Evaluación de la Calidad de Registros Administrativos (HECRA).
- Se **evaluó la calidad de 21 registros administrativos** asociados a las MIRs, a través de la HECRA.

HECRA: Resultados

Calificación	Usos estadísticos de los registros	Calificación HECRA
Muy bueno	Alumnos actualizados dentro del sistema de control escolar	4.37
	SAQMED (Atención de Quejas)	4.26
	Sistema único de registro para el ingreso de la educación media superior	4.19
	Educación media superior (cuestionario)	4.00
Aceptable	Alumnos de edu. básica en riesgo de reprobación o desertar con apoyos otorgados	3.99
	Registro de acciones de prevención	3.99
	Sistema de control escolar reprobación	3.94
	Servicios brindados de atención multidisciplinaria a mujeres víctimas de violencia	3.35
	Servicios de trámites y asesorías para mipymes (centro de atención empresarial)	3.35
	Personas capacitadas para impactar positivamente en su entorno	3.33
	Seguro popular	3.25
	Mortalidad materna	3.25
	Proyectos de inversión productiva nacional y extranjera en turismo	3.22
	Padrón de beneficiarios de los proyectos prod. para el empoderamiento de mujeres	3.09
No aceptable	Sisco - familias beneficiadas con obras o acciones en servicios básicos.	2.76
	Vacunación	2.50
	Impulso - eventos de cap. para fortalecer los servicios que brindan las asoc. civiles	2.31
	Directorio de organizaciones económicas de productores agropecuarios	2.25
	Proyecto de inversión Masagro	2.00
	Desayunos escolares	1.50
	Lista de niños/as promotores de paz	1.25

PRINCIPALES HALLAZGOS (HECRA)

- **Información poco fiable**, derivado de no uso de clasificadores, falta de documentación, sin controles de calidad.
- No hay evaluación de la satisfacción de usuarios, política de almacenamiento de datos y difusión.

Esto compromete la calidad de indicadores de las MIRs en general.

DDI: Capacitación y Documentación de Datos

- Se capacitaron a 31 funcionarios de 10 dependencias en el estándar internacional de documentación y difusión de datos.
- Se documentaron un total de 17 operaciones estadísticas.

<http://187.237.133.170/nada/index.php/home>

Programa Acelerado de Datos

[Presentación](#) [Catálogo de datos](#) [Registros Administrativos](#)

Página principal

Bienvenidos al catálogo de datos mantenido por el Iplaneg

El Programa Acelerado de Datos tiene la finalidad de realizar mejoras urgentes y necesarias para fortalecer el seguimiento de los Objetivos del Desarrollo del Milenio, principalmente por la medición y seguimiento de info oportuna, confiable, comparable, pertinente y accesible.

Los objetivos específicos son:

- 1) Armonizar instrumentos de encuestas, censos y registros administrativos.
- 2) Mejorar comparabilidad de los datos en el tiempo y entre entidades.
- 3) Construir y mantener un catálogo central de encuestas, censos y registros administrativos.
- 4) Desarrollar herramientas y guías para documentación, disseminación y preservación de microdatos.

Este catálogo forma parte del Programa Acelerado de Datos del Banco Mundial y PARIS21. Agradecemos la contribución de la Red Internacional de Encuestas a Hogares por proveer de herramientas, guías y capacitación para elaborar el catálogo de datos y metadatos.

Haga clic en el menú superior para acceder al Catálogo de datos.

Mostrando 1-15 de 17 operaciones estadísticas

Alumnos en riesgo de reprobación, Alumnos en riesgo de reprobación en el transcurso de tres bimestres cursados correspondientes al periodo escolar 2014-2015
Por: Secretaría de Educación de Guanajuato
Subsecretaría de Desarrollo Educativo
Dirección General de Profesiones, Servicios Escolares e Incorporaciones
Dirección de Servicios Escolares (BR)
Colección: Catálogo Registros Administrativos
Creado el: Apr 16, 2015 Última modificación: Apr 17, 2015 Visitas: 133 Descargas: 0

BENEFICIARIOS DEL SEGURO POPULAR 2015, BENEFICIARIOS SP
Por: DIRECCION GENERAL DEL REGIMEN ESTATAL DE PROTECCION SOCIAL EN SALUD
DIRECCION DE AFILIACION Y OPERACION
Creado el: Apr 16, 2015 Última modificación: Apr 17, 2015 Visitas: 345 Descargas: 41

DIRECTORIO DE ORGANIZACIONES ECONOMICAS DE PRODUCTORES DEL ESTADO DE GUANAJUATO 2015
Por: SDAYR - GOBIERNO DEL ESTADO DE GUANAJUATO
Colección: Catálogo Registros Administrativos
Creado el: Apr 16, 2015 Última modificación: Apr 16, 2015 Visitas: 245 Descargas: 0

Página principal » Catálogo Central de Datos » DDI2015 » MEX-GTO-SEG-2015-RA-001

México - Alumnos en riesgo de reprobación, Alumnos en riesgo de reprobación en el transcurso de tres bimestres cursados correspondientes al periodo escolar 2014-2015

ID de Referencia	MEX-GTO-SEG-2015-RA-001	Creado el	Apr 16, 2015
Año	2014	Última modificación	Apr 17, 2015
País	México	Visitas a la página	134
Productor(es)	Secretaría de Educación de Guanajuato Subsecretaría de Desarrollo Educativo Dirección General de Profesiones, Servicios Escolares e Incorporaciones Dirección de Servicios Escolares (BR)	Descargas	0
Patrocinador(es)	Secretaría de Educación Pública - SEP - Entidad normativa a nivel nacional Secretaría de Educación de Guanajuato - SEG - Entidad normativa y operativa a nivel estatal		
Colección(es)	Catálogo Registros Administrativos		

Descripción de la operación estadística

Diccionario de Datos

Información general

Muestreo

Recolección de Datos

Procesamiento de Datos

Indicadores de la Calidad/Evaluación de la Calidad

Política de Acceso a los microdatos

Exportar Metadatos

Información general

Identificación

PAIS
México

TITULO
Alumnos en riesgo de reprobación

SUB-TITULO
Alumnos en riesgo de reprobación en el transcurso de tres bimestres cursados correspondientes al periodo escolar 2014-2015

TIPO DE ESTUDIO

iplaneg.guanajuato.gob.mx

Principales Hallazgos (DDI)

- 1) En la mayoría de los casos se encontró que la estructura de datos no está preparada para ser documentada.
- 2) No existen estándares mínimos para aprovecharse estadísticamente (no tienen estructuración los datos)
 - Archivos de datos con variables de texto y no numéricas
 - No uso de clasificadores por ejemplo catálogos municipios, localidades; programas; niveles educativos, edad, etc.
 - Datos perdidos
 - Ausencia de procesos de validación de datos
 - No uso de identificadores (CURP, RFC, etc.)

En el marco de la actualización del PG: INDICADORES DE PROPÓSITO

AVANCES Y PENDIENTES

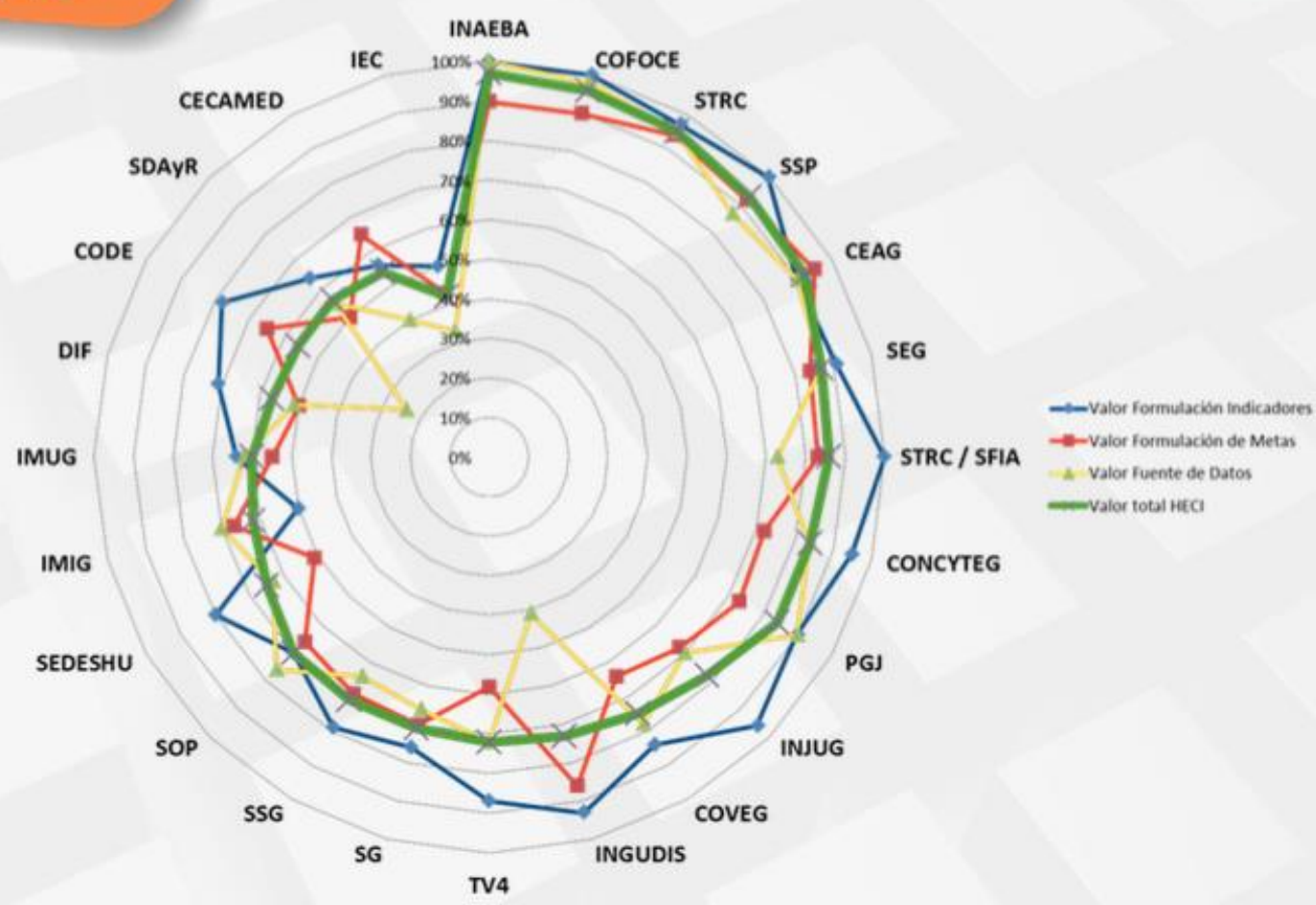
Estatus	Dependencia	Con HECl	Sin HECl
Completo	CECAMED	1	
	CODE	1	
	COFOCE	1	
	COVEG	1	
	DIF	10	
	IEC	1	
	IMIG	1	
	IMUG	1	
	INAEBA	1	
	INGUDIS	1	
	PGJ	1	
	SEG	7	
	SSP	4	
	STRC / SFIA	1	
	TV4	1	

Falta todo	CGPP		1
	IEE		7
	PAOT		3
	SDES		4
	SECTUR		1
	SFIA		7
Faltan 1 MIRs	CONCYTEG	5	1
	INJUG	1	1
	SDAyR	5	1
	SOP	1	1
	SSG	2	1
Faltan 2 MIRs	STRC	2	2
Faltan 3 MIRs	CEAG	1	3
Faltan 5 MIRs	SG	2	5
Faltan 7 MIRs	SEDESHU	3	7
Faltan 11 Mirs	IPLANEG	1	11

Avances Propios: *Iplaneg*

En el marco de la actualización del PG: INDICADORES DE PROPÓSITO

RESULTADOS GENERALES



Recomendaciones Generales

Conclusiones

Banco mundial

- Debilidad **técnica y metodológica** en las áreas de planeación-presupuestación de las dependencias.
- Problemas en la **elaboración de las Matrices** de Indicadores (MIR's).
- La mayoría de los **indicadores de resultado son de gestión**, por lo tanto no sirven para medir eso...**RESULTADO** de las MIR.
- Problemas graves en la **calidad de la definición de las metas**, en especial para indicadores de componente.
- La carencia mayor en metas es la **ausencia de método o técnica** y que no cuentan un **punto de comparación** con otros estados o series de tiempo.

Conclusiones

Banco mundial

- Existe una fuerte ***debilidad en las fuentes de información*** que son los registros administrativos que conforman los indicadores (en todos los niveles).
- Tienen problemas como falta de uso de ***clasificadores, metadatos y procesos*** no estandarizados y documentados para su consolidación.



INSTITUTO NACIONAL
DE ESTADÍSTICA Y GEOGRAFÍA

Entrega de Planes de Mejora

Ana Isabel Ascencio

Instituto de Planeación Estadística y Geografía

Planes de mejora 2015...



INSTITUTO NACIONAL
DE ESTADÍSTICA Y GEOGRAFÍA

Programa de Capacitación

Ana Isabel Ascencio

Instituto de Planeación Estadística y Geografía

Programa de desarrollo de capacidades (temáticas)

- Gestión pública para resultados (GpR)
- Técnicas de planeación-presupuestación: Marco lógico, indicadores, etc.
- Sensibilización en análisis de datos
- Técnicas de análisis de información
- Conformación y uso de bases de datos (uso y manejo de catálogos de clasificación)
- Importancia del uso y calidad de los registros administrativos
- Formulación y uso de indicadores de gestión e impacto
- Importancia, implementación y técnicas de documentación (DDI)
- Políticas de seguridad de la información
- Gestión documental de calidad y procesos en la gestión de información



INSTITUTO NACIONAL
DE ESTADÍSTICA Y GEOGRAFÍA

Asuntos Generales

Instituto de Planeación Estadística y Geografía

Asuntos generales...

1.- No hubo asuntos generales.

2.-

3.-

4.-

5.-

6.-



INSTITUTO NACIONAL
DE ESTADÍSTICA Y GEOGRAFÍA

GRACIAS!

Sistema Estatal de Información Estadística y
Geografica.

<http://seieg.iplaneg.net/seieg/index>