



iplaneg.guanajuato.gob.mx



11va. Sesión Ordinaria

CEIEG-GTO

17- junio 2013

Agenda de trabajo

ACTIVIDAD	PERSONA	TIEMPO
Bienvenida	M en c. Jorge Humberto Dueñas (Inegi)	5 min.
Presentación asistentes	Asistentes	5 min.
Presentación y aprobación del PEEG	Arq. Horacio Guerrero García (Inegi)	15 min.
Presentación del PAT 2013	M en C. Jorge Humberto Dueñas	15 min.
Asuntos Generales	Asistentes	10 min
Acuerdos y Cierre	Arq. Horacio Guerrero García	5 min.



A group of approximately ten children, mostly of Hispanic or Latino descent, are gathered together, smiling and looking towards the camera. They are positioned in front of a large window with white metal bars. The children are dressed in casual clothing, with some wearing white shirts. The overall atmosphere is warm and positive.

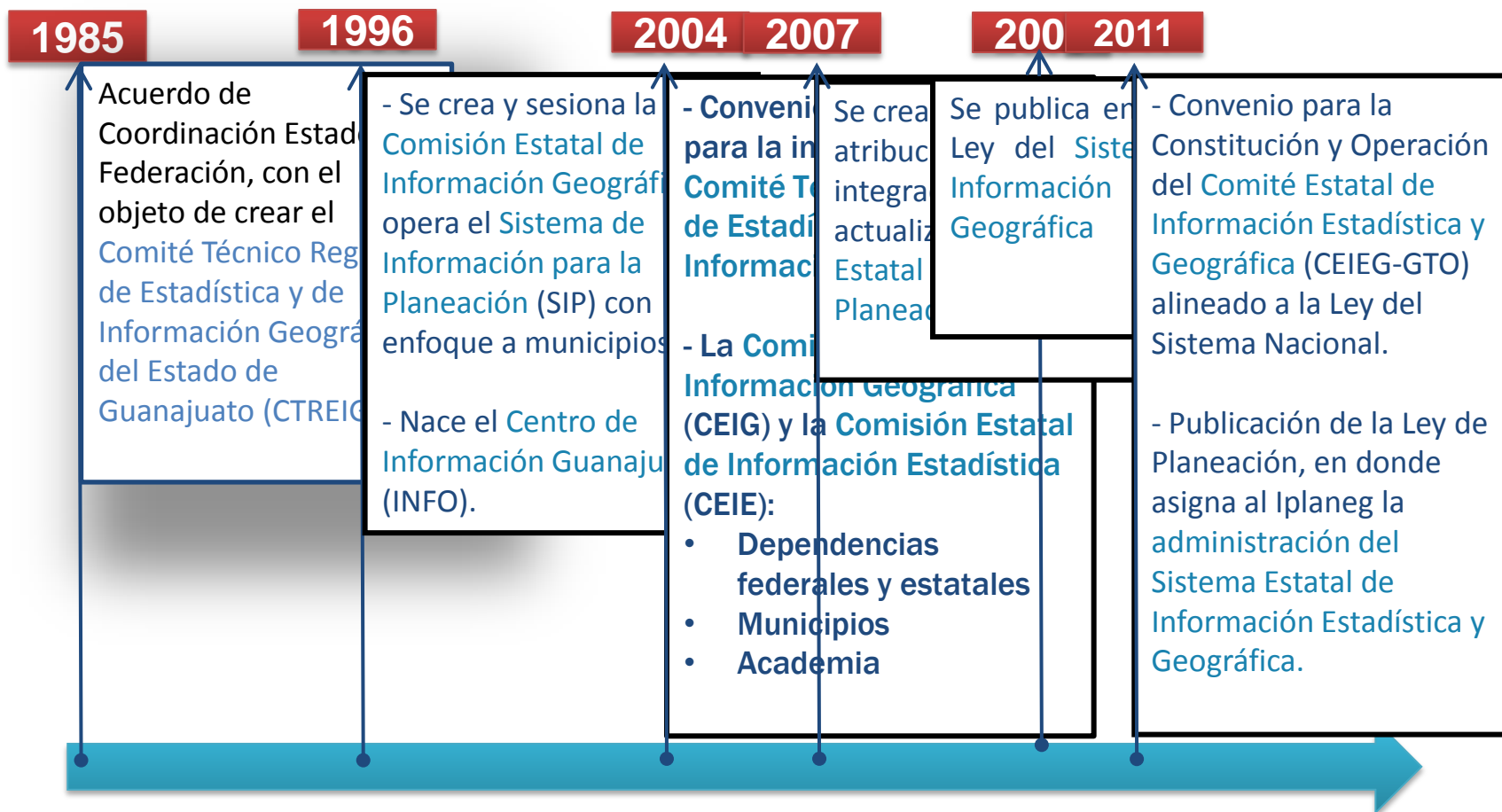
Presentación de asistentes

Presentación y aprobación

PROGRAMA ESTATAL DE
ESTADÍSTICA Y GEOGRAFÍA
DEL ESTADO DE
GUANAJUATO
(PEEG)



ANTECEDENTES



ANTECEDENTES

- ✓ Ley del Sistema Nacional de Información Estadística y Geografía (LSNIEG) (2008)
- ✓ Ley de Planeación del Estado de Guanajuato (diciembre 2012 y junio 2013)
- ✓ Reglamento de Planeación del Estado de Guanajuato (diciembre 2012)
- ✓ Código Territorial del Estado de Guanajuato (enero, 2013)

Sistema Estatal de información Estadística y Geografía

- Mecanismo *interinstitucional* (CEIEG-GTO)
- *Estrategia Estadística* (PEEG)
- *Sistemas de Información:*
 - Sistema de Información Estadística y Geográfica
 - Sistema de Evaluación del Desarrollo (SED)-(PED)
 - Sistema de Monitoreo y Seguimiento (M&S)-(PG)

Sistema Estatal de Planeación

- Mecanismos de *participación ciudadana*
- *Instrumentos de planeación*
 - Plan Estatal de Desarrollo (PED)
 - Plan Estatal de Ordenamiento Ecológico Territorial
 - Programa de Gobierno (PG)
 - Programas Sectoriales
 - Programas Especiales
 - Programas Institucionales

DIAGNÓSTICO: *Procesos*



DIAGNÓSTICO: *Planeación*

- ✓ Los ciudadanos no ven reflejadas sus participaciones en los ejercicios de planeación.
- ✓ Escaso uso de la información para la toma de decisiones.
- ✓ Existen debilidades metodológicas y vacíos de información.
- ✓ Las dependencias son celosas de la información.
- ✓ Los recursos humanos disponibles son escasos en cantidad y calidad.
- ✓ Las instituciones cuentan con herramientas mínimas para operar sistemas de información estadística y geográfica.

DIAGNÓSTICO: *Presupuestación*

- ✓ Presupuesto desconectado de objetivos del desarrollo, no es evaluable
- ✓ Sistema de inversión es visto como un mero trámite para acceder al recurso.
- ✓ No existe un método claro y riguroso con que se prioriza el gasto, por lo que se contempla como inercial y discrecional.
- ✓ No existe un sistema de indicadores del desempeño que aporte elementos para tomar decisiones

DIAGNÓSTICO: *Gestión de programas y proyectos*

- ✓ Se concentra más en comprobar gastos, ejercicios presupuestales y contabilizar los bienes y servicios entregados, pero no los efectos o impactos alcanzados, ni la eficiencia en el gasto, ni si la focalización es exitosa.
- ✓ No se cuenta con indicadores precisos, a los cuales se pueda dar seguimiento y sobre los cuales la acción pública pueda incidir.
- ✓ Los registros administrativos son de mala calidad y no se pueden utilizar para el monitoreo y evaluación de programas.

DIAGNÓSTICO: *Evaluación*

- ✓ Se carece de un marco normativo que asegure este proceso.
- ✓ Escasa cultura de evaluación en las dependencias.
- ✓ No se prevé la evaluación en la presupuestación de los programas.
- ✓ El concepto de “evaluación” que se maneja en la normativa es limitado al seguimiento o cumplimiento de metas.
- ✓ Se cuenta con capacidades limitadas para el desarrollo de la función.
- ✓ Escasa evaluación ciudadana y detección de necesidades (focalización)

ESTRATEGIA ESTADÍSTICA

2013-2018

I


Implementación continua de diagnósticos para la planeación, tanto del Sistema Estatal de Información como del Sistema Estatal de Planeación.

PROYECTOS:

1. Elaboración de un diagnóstico integral: Banco Mundial que contemple de cada una de las unidades usuarias, integradoras y generadoras de información en la Entidad.
2. Elaboración del diagnóstico estratégico sobre migración internacional
3. Elaboración del diagnóstico estratégico sobre la situación de la mujer
4. Elaboración de diagnósticos sectoriales
5. Elaboración de diagnóstico regionales
6. Elaboración de productos estadísticos municipales para la planeación

ESTRATEGIA ESTADÍSTICA

2013-2018




Aplicar la normatividad del SNIEG en los proyectos de generación de información estadística y geográfica para hacerla comparable en el tiempo y en el espacio.

PROYECTOS:

1. Modernización los catastros municipales.
2. Vincular los catastros municipales modernizados con los registros públicos de la propiedad.
3. Homologación de registros administrativos de Estadísticas Vitales:
 1. Registros administrativos de natalidad.
 2. Registros administrativos de nupcialidad.
 3. Registros administrativos de mortalidad.
4. Registros del padrón de los programas sociales del estado

ESTRATEGIA ESTADÍSTICA

2013-2018



Promover el uso y difusión de la información para la toma de decisiones, diseño y evaluación de políticas públicas, así como de los proyectos.

PROYECTOS:

1. Operación del CEIEG como espacio de difusión de información interestatal.
2. Entregar información a los funcionarios del gobierno del estado en temáticas específica para la formulación de los planes y programas.
3. Formación y perfeccionamiento de las capacidades de los servidores públicos de la Unidades Administrativas con Funciones Estadísticas y Geográficas.
4. Capacitar a funcionarios municipales en el uso de la información estadística y geográfica.
5. Desarrollo de un módulo especial del SEIEG.
6. Elaboración de infografías estatales como difusión de temas del desarrollo del estado
7. Implementación de un Programa de Publicaciones del SEIEG

ESTRATEGIA ESTADÍSTICA

2013-2018

IV

Implementación y uso de los sistemas de información geográfica para el manejo y explotación de la información cartográfica y estadística.

PROYECTOS:

1. Implementación del Centro de Información Estadística y Geográfica en el Iplaneg.
2. Implementar el Centro de Información para la Promoción de Inversiones.
3. Apoyar el desarrollo de servicios geográficos a las instituciones estatales y municipales como apoyo a la planeación e implementación de sus programas.
4. Actualización continua del catálogo de información geográfica estatal.
5. Actualización de la cartografía del modelo del Ordenamiento Ecológico Territorial en el ámbito estatal.
6. Promoción de la actualización de la cartografía que apoya a la elaboración de los planes municipales de desarrollo urbano y ordenamiento ecológico territorial de los municipios.

ESTRATEGIA ESTADÍSTICA

2013-2018

V

Fortalecer la infraestructura de información que permita el cumplimiento de los alcances del Sistema Nacional de Información Estadística y Geográfica.

PROYECTOS:

1. Infraestructura de información del Sistema Nacional de Información Estadística y Geográfica.
2. Conformar y actualizar el Registro Nacional de Información Geográfica.
3. Actualizar el Registro Estadístico Nacional.
4. Elaboración del Anuario Estadístico
5. Coordinación del Censo Nacional de Gobierno
6. Implementación del Plan de Documentación 2013 Iniciativa PAD Guanajuato
7. Georeferenciación de Instalaciones Deportivas (CEDAF), Registro Estatal del Deporte RED y Mapa Turístico 2013
8. Implementación del Sistema de Georeferenciación del Padrón de Beneficiarios del DIF
9. Implementación del Servicio de Vectores (WFS-T)
10. Implementación del Servicio de Ortofotos (WFS-T)

ESTRATEGIA ESTADÍSTICA

2013-2018

VI

Fortalecer las plataformas tecnológicas para la administración del Sistema Estatal de Información Estadística y Geográfica.

PROYECTOS:

1. Implementación del SIMBAD-GTO.
2. Red de Servidores de la Zona Metropolitana de León, ZML (Sistema de Información de la ZML).

ESTRATEGIA ESTADÍSTICA

2013-2018

VII

Consolidación del marco jurídico normativo del Sistema Estatal de Información Estadística y Geográfica.

PROYECTOS:

1. Proyecto de Ley del Sistema Estatal de Información Estadística, Geográfica y de Evaluación del Estado de Guanajuato

ESTRATEGIA ESTADÍSTICA

2013-2018

VIII

Fortalecer el Sistema Estatal de Información Estadística, Geográfica y de Evaluación con enfoque en la Gestión por Resultados para el Desarrollo (GpRD).

PROYECTOS:

1. Implementación del sistema de indicadores de la Red Estatal de Observatorios.
2. Implementación del Sistema de Indicadores del Plan 2035
3. Implementación del proyecto del Banco Mundial con el tercer componente del proyecto:
 1. Sistema de monitoreo, seguimiento y de evaluación del Programa de Gobierno 2012-2018
 2. Identificación de fuentes de datos y aplicación HECRA
 3. Capacitación para usuarios de estadísticas
 4. Estrategia de diseminación de datos
 5. Promoción de los datos abiertos
 6. Capacitación de técnicas analíticas

Presentación y aprobación

PROGRAMA ANUAL DE
TRABAJO 2013
(PAT)



PLAN ANUAL, 2013

Áreas Estratégicas de Acción 2012	Acciones	Unidad Medida	Cantidad	Periodo	Area Responsable	Observaciones
Coordinación	Realizar 2 sesiones del Comité Estatal de Información Estadística y Geográfica (Plenarias)	Reuniones	2	Anual	Miembros del CEIEG-GTO	
	Reunión con fuentes informantes para elaborar el AEEG	Reuniones	1	Anual	Fuentes Informantes	
Planeación	Elaboración del DX para el PED	Reuniones			Iplaneg	PED 2040
	Elaboración del DX Estratégico	documento	1	Anual	Iplaneg	
	Elaboración del PEEG 2012-2018 Diagnóstico	Documento	1	Anual	Miembros del CEIEG-GTO	Diagnóstico integral para elaborar el PEEG 2012-2018

Proyectos	Acciones	Unidad Medida	Cantidad	Periodo	Area Responsable	Observaciones
	Anuario	Anuario	1	Anual	Fuentes Informantes-INEGI	Se obtiene información que es fuente para elaborar el Anuario Estadístico Estatal
	Elaboración del DX estratégico para el Programa Especial de Migración 2013_2018 PEM	Documento	1	Mayo _junio	Iplaneg_Instituto Estatal del migrante y su familia	
	Elaboración del DX estratégico para el Programa Estatal de Atención Integral al Mujer 2013_2018	Documento	1	Abril_mayo	IPLANEG_ IMUG	
	Elaboración de diagnóstico sobre Violencia utilizando la Endireh	Documento	1	Abril-agosto	Iplaneg - Imug	
	Plan de Documentación 2013 Iniciativa PAD Guanajuato	Operaciones documentadas	4	Anual	SIGU - IPLANEG - SDT - IMPLAN -INEJUG	Las operaciones estadísticas documentadas se publicarán en el Catálogo de Metadatos de Guanajuato (http://seip.guanajuato.gob.mx/nada/)
	Sistema de Información Estadística y Geográfica de la Zona Metropolitana de León (León, Purísima, San Francisco y Silao)	Sistema	1	Anual	IMPLAN León - IMPLUS - Obras Públicas San Fco. - Predial y Catastro Purísima - IPLANEG	Implementación del sistema en su 2da etapa, contemplando: La distribución de la información por cada nodo municipal
	Centro de Colaboración Geoespacial de Riesgos del Estado de Guanajuato	Reportes	1	Anual	Protección Civil del Estado	Que el Comité reciba reporte anual sobre las acciones realizadas en el Centro de Colaboración Geoespacial por parte de protección civil
	Georeferenciación de Instalaciones Deportivas (CEDAF): Registro Estatal del Deporte RED	Sistema	1	Anual	CEDAF-IPLANEG-INEGI	Se entregará al CEIEG-GTO referente al censo de instalaciones deportivas
	Mapa Turístico 2013	Capa de Información	1	Anual	SDT - IPLANEG	Actualización de base de datos al 2012 con nivel de desagregación municipal
	Sistema Georeferenciación del Padrón de Beneficiarios del DIF	Sistema	1	Anual	DIF-INEGI-IPLANEG	Implementación de un sistema que atienda las necesidades de localización de los beneficiarios de los programas sociales para su planeación y ejecución
	SIMBAD-Guanajuato	Sistema	1	Anual	CEIEG-GTO	
	Sistema de Indicadores del PED 2035	Sistema	1	Anual	IPLANEG	Desarrollo Interno
	Servicio de Vectores (WFS-T)	Servicios Habilitados	2	Anual	IPLANEG	Servicio web de consulta del acervo de imágenes (orofotos - imágenes satelitales) del IPLANEG y servicio wfs transaccional para la generación, actualización y mantenimiento de la geodatabase de los POA's municipales
	Servicio de Ortofotos (WFS-T)	Servicios Habilitados	2	Anual	IPLANEG	Servicio web de consulta del acervo de imágenes (orofotos - imágenes satelitales) del IPLANEG y servicio wfs transaccional para la generación, actualización y mantenimiento de la geodatabase de los POA's municipales

PLAN ANUAL

	Acciones	Unidad Medida	Cantidad	Periodo	Area Responsable	Observaciones
Difusión	Sistema de Gestión Social	Sistema	1	Anual	IPLANEG	Desarrollo de una plataforma Web para seguimiento de Consejos Ciudadanos
	Elaboración de Infografías Estadísticas	Documentos	1	Anual	IPLANEG	Difusión de información estadística según fechas prioritarias de gobierno
	Desarrollo de un Módulo del SEIEG (CEIEG-GTO)	Módulo Web	1	Anual	IPLANEG	Desarrollo de un módulo Web al interior de la página Iplaneg
	Año Internacional de la Estadística.	Evento	1	Anual	CEIEG-GTO	Difusión del Evento para lograr la asistencia de las dependencias estatales a los eventos que para tal fin se organicen

Asuntos Generales



Instituto de Planeación,
Estadística y Geografía

iplaneg.guanajuato.gob.mx



INSTITUTO NACIONAL
DE ESTADÍSTICA Y GEOGRAFÍA

Acuerdos y Cierre



Instituto de Planeación,
Estadística y Geografía

iplaneg.guanajuato.gob.mx



INSTITUTO NACIONAL
DE ESTADÍSTICA Y GEOGRAFÍA



Planeación es **Iplaneg**

iplaneg.guanajuato.gob.mx

Blvd. Mineral de valenciana No. 351 Col. Puerto Interior Guanajuato Silao, Guanajuato
C.P. 36275 Tel. (472) 103 7700 al 09



Síguenos
@iplaneg **f** **📧**