

# Ciudades con rostro humano

## GUANAJUATO

Proyecto Estratégico  
de Miguel Márquez Márquez

UN GOBIERNO CON  
ROSTRO HUMANO Y SENTIDO SOCIAL

[guanajuato.gob.mx](http://guanajuato.gob.mx)



**IMPULSO**  
Guanajuato

GOBIERNO DEL ESTADO

**“Las ciudades  
no son un problema,  
son la solución.”**

Jaime Lerner



Dejemos un legado  
para nuestros hijos y nuestro futuro,  
dignifiquemos nuestras ciudades,  
un legado **posible** para la posteridad  
de la Administración 2012-2018,

***hagamos* ciudades  
con rostro humano.**



En los últimos **60 años**

# Ciudades 3D

Dispersas



Distantes




Desarticuladas

A photograph of a heavy traffic jam at night. The scene is filled with the rear and side views of numerous cars, their taillights glowing in the darkness. In the foreground, the dark, intricate branches of a leafless tree are silhouetted against the blurred lights of the cars. The overall atmosphere is one of congestion and urban activity.

**El automóvil**  
**ha sido el rey**

# ¿Qué queremos para Guanajuato?



**Ciudades**  
con rostro humano

Accesibles

Diversas

Seguras

Saludables

Atractivas



Prosperidad

Convivencia

Identidad

Cultura


Salud



**Ciudades humanas,  
compactas y densificadas,  
donde la persona  
sea el rey...**



For more, <http://www.gethiscityright.com/>




Movilidad centrada  
en la persona



Barrios sustentables



# Componentes



Medio ambiente



Gestión social



# Movilidad centrada en la persona

foto: <http://www.geniarchitects.com/>



Banquetas

Ciclovías



Renovación urbana en Zapotlanejo, Jal.



Ciclovía metropolitana, Purísima del Rincón, Gto.



## Estacionamientos



## Sistemas de transporte público digno y eficiente



Sistema Integral de Transporte SIT en León, Gto.

## Distribución del espacio en las vialidades



Vialidad en San Francisco del Rincón, Gto.



# Barrios sustentables

## Espacios públicos



## Densificación urbana



## Rehabilitación de barrios pobres





## Zonas peatonales



Centro Histórico de Guanajuato

## Centros históricos



Centro Histórico de San Miguel Allende, Gto.

## Ciudadelas





# Medio ambiente



foto: <http://www.geniarchitect.com/>

## Parques Lineales



Parque Lineal de Yuriria, Gto.

## Calidad del Aire



Modernización de la refinería de Salamanca, Gto.



## Manejo integral del agua



Planta de tratamiento de agua, Pürísima del Espino, Gto.

## Manejo integral de los residuos sólidos



Planta de reciclaje de residuos sólidos en Burdeos, Fr.



# Gestión social



Foto: <http://www.gelilanchilivich.com/>

Planeación  
y gestión estratégicas

Cultura e identidad  
ciudadana



Reunión del Consejo del Iplaneq con el Gobernador



Parque de bolsillo en Broadway, Nueva York.





## Centros comunitarios



Centro comunitario en Silao, Gto.

## Responsabilidad social empresarial



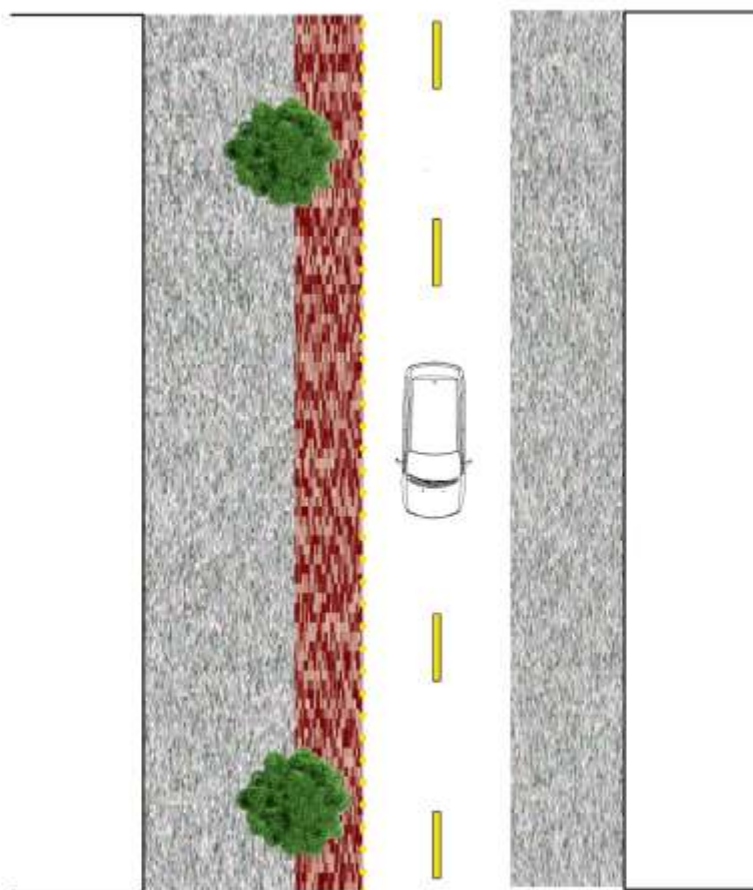
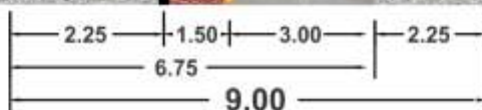
Academia de Música Trinitate, Azulejos el Aguila.



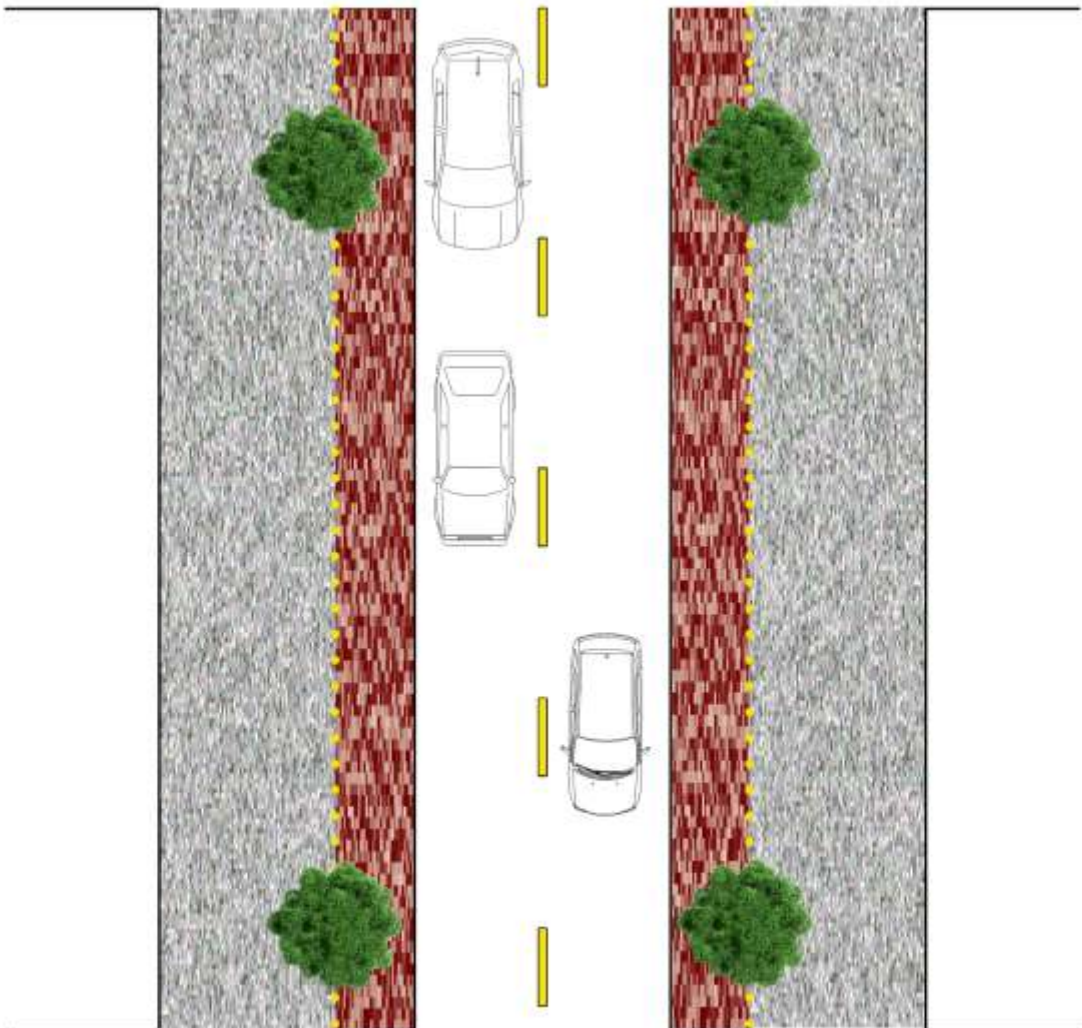
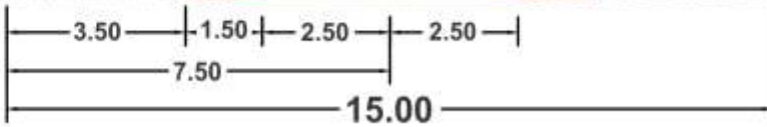
# Manual de Construcción

## Calle Típica

9mts

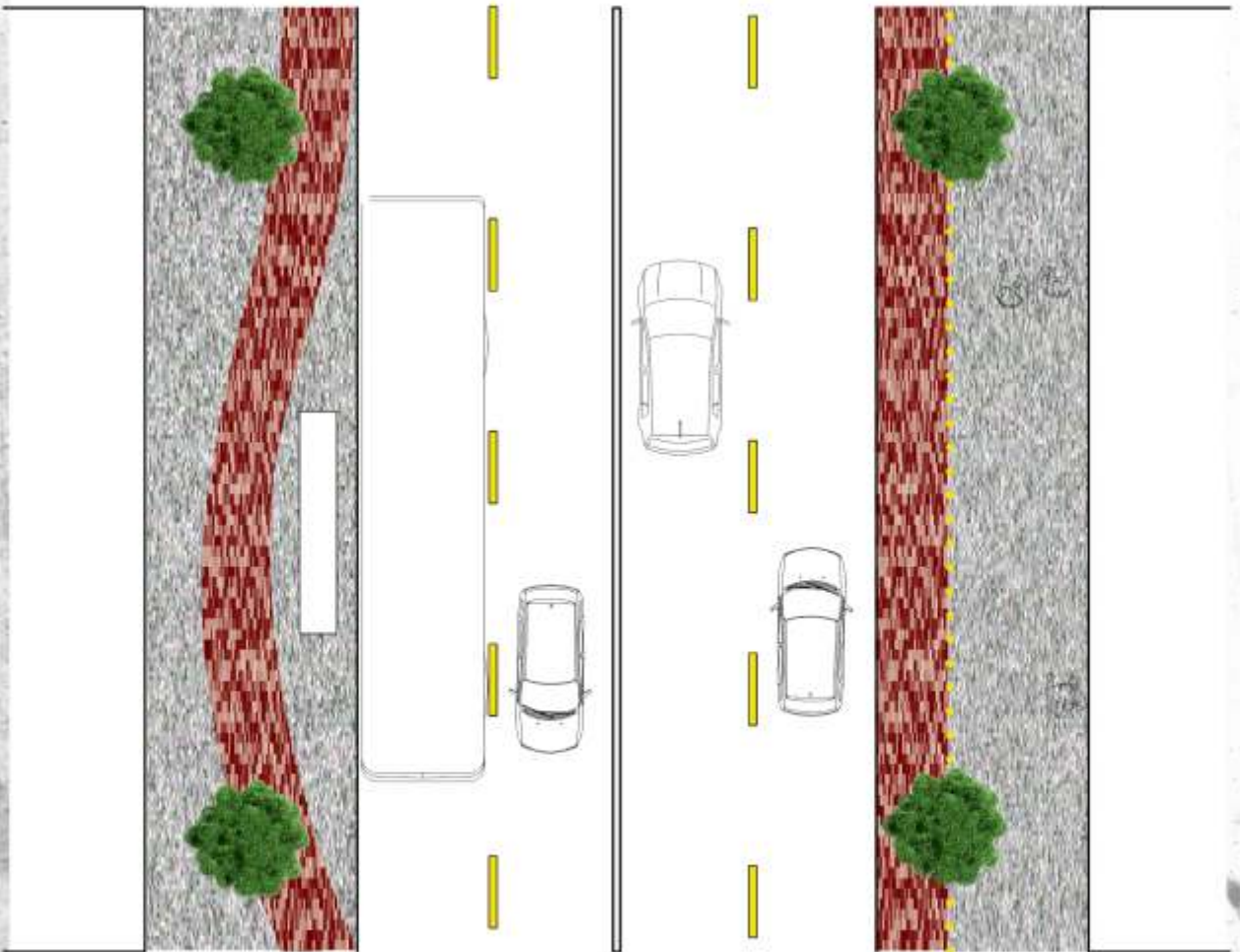
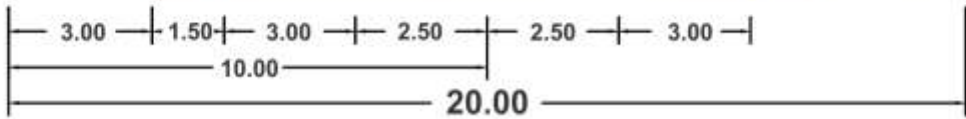
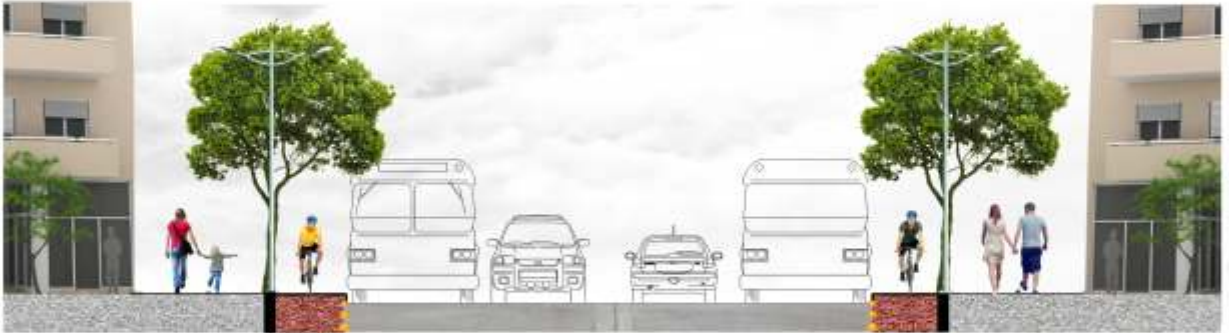


# Vialidad/Local



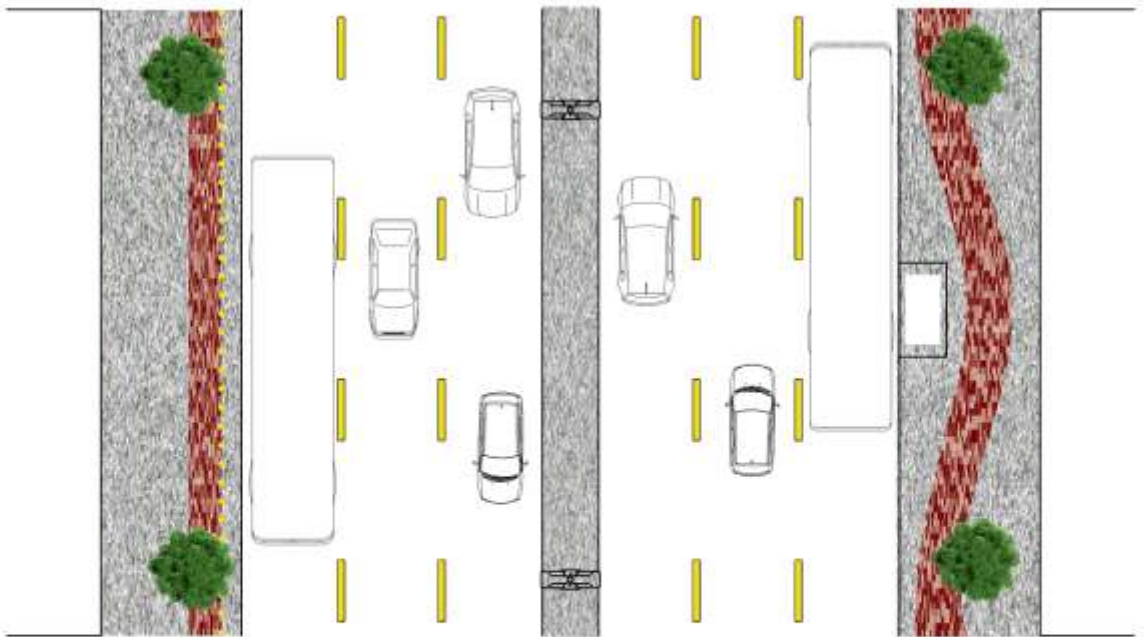
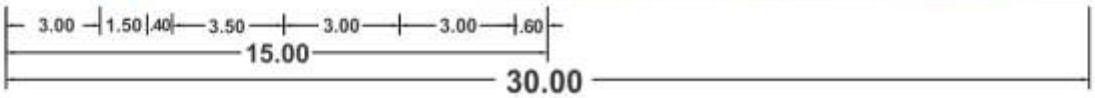


# Vialidad/Colector



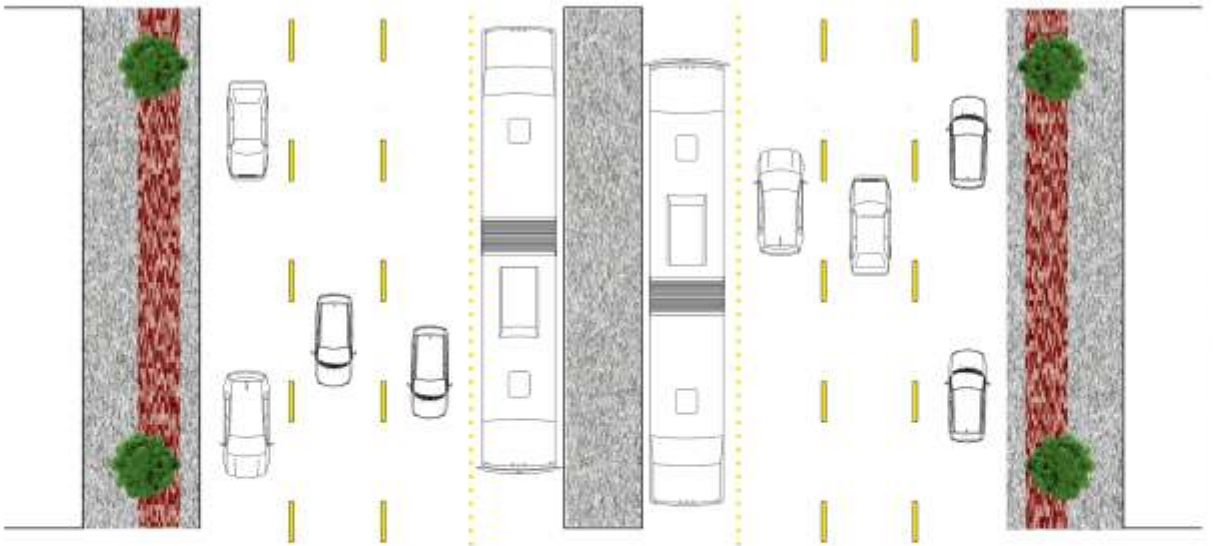
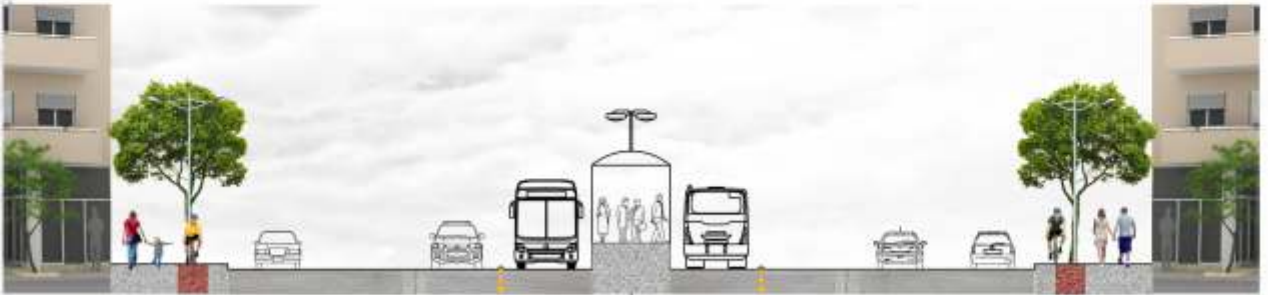
# Vialidad/interbarrio

30mts



# Vialidad/primaria

40mts



nuestro entorno es nuestra vida,

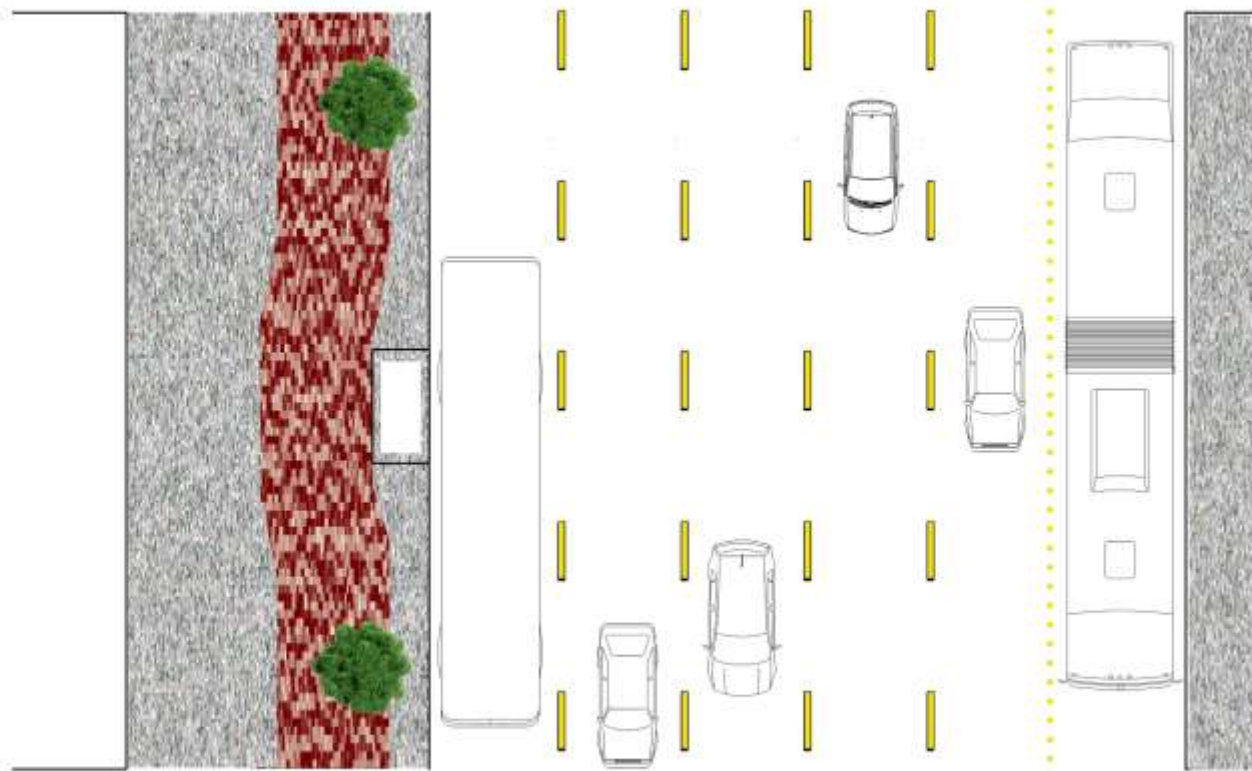
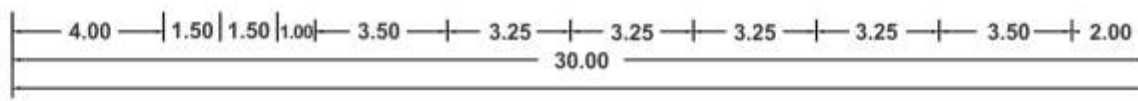
dignificarlo

nuestro compromiso.



orgullo y  
compromiso  
de todos

60mts

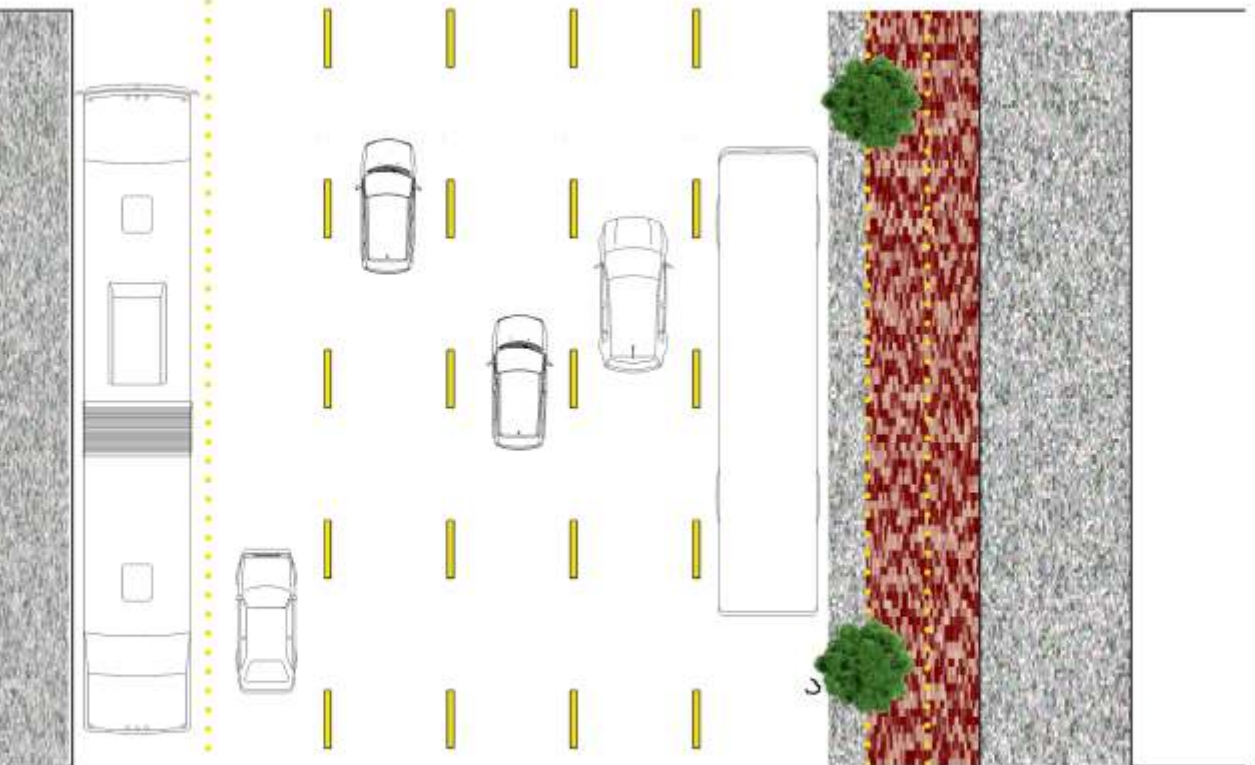




# Eje metropolitano



60.00





# Ciudades con rostro humano

Guanajuato



@lplaneg



**IMPULSO**  
Guanajuato

Instituto de Planeación, Estadística y Geografía