



TAE 2015

Taller de Autoridades Electas y
Funcionarios Municipales 2015-2018

Iplaneg

Instituto de Planeación,
Estadística y Geografía del estado de Guanajuato

iplaneg.guanajuato.gob.mx



@iplaneg

RECES 

Marco Normativo

Iplaneg

Instituto de Planeación,
Estadística y Geografía del estado de Guanajuato

**Constitución
Política de los
Estados Unidos
Mexicanos**



**Ley de
Planeación
para el Estado
de Guanajuato**



**Código
Territorial para
el Estado y los
Municipios de
Guanajuato**

**Constitución
Política del
Estado de
Guanajuato**



**Ley Orgánica
Municipal para
el Estado de
Guanajuato**



Código Territorial para el Estado y los Municipios de Guanajuato

- Establece las **normas , principios y bases para el ordenamiento, conservación, restauración y administración sustentable del territorio.**



Código Territorial para el Estado y los Municipios de Guanajuato

Ley de desarrollo urbano para el estado de Guanajuato

Ley de fraccionamientos para el estado y los municipios de Guanajuato

Ley de vivienda para el estado de Guanajuato

Ley de aguas para el estado de Guanajuato

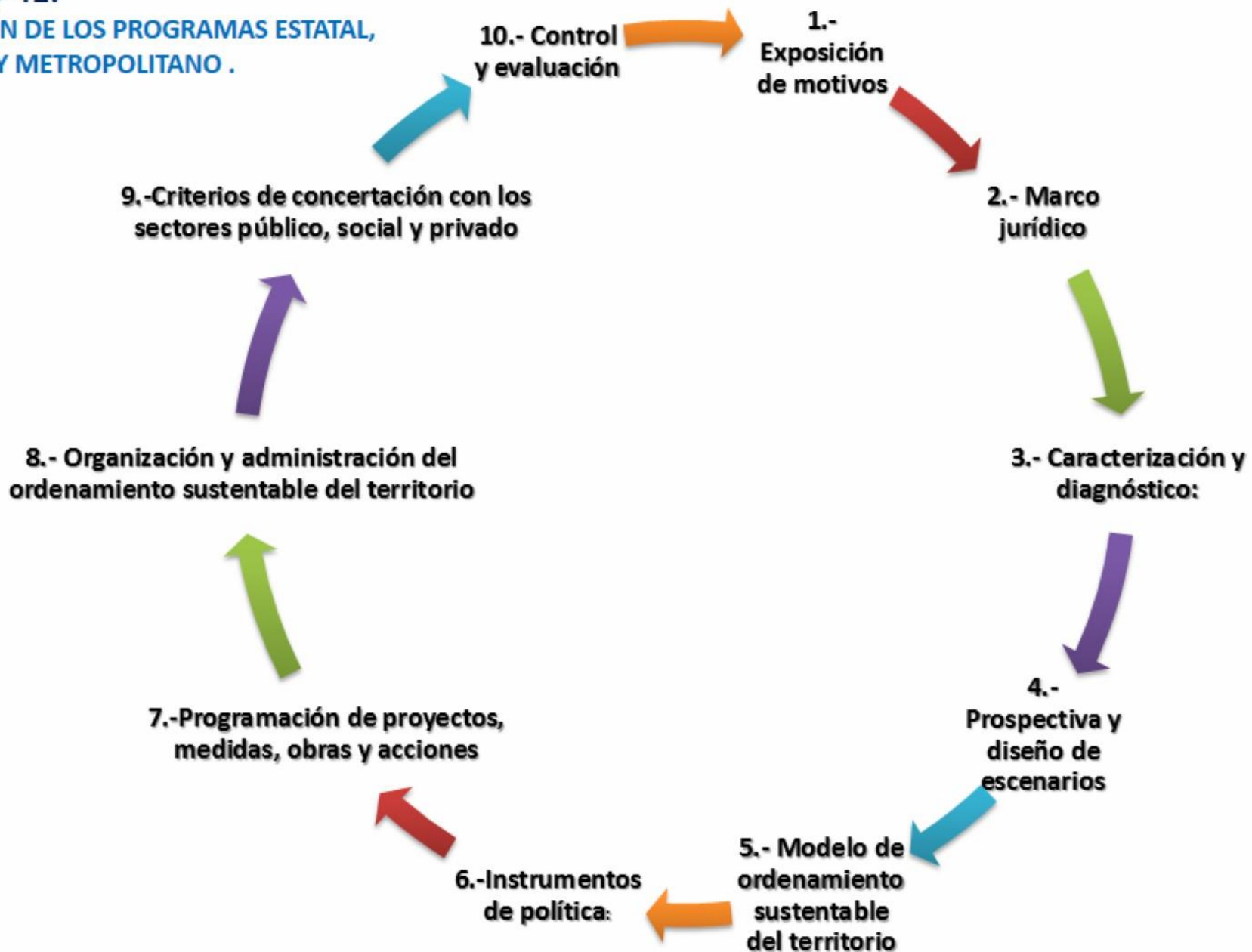
Ley de protección y conservación de la ciudad de San Miguel

LEYES ABROGADAS



ARTICULO 41.

INTEGRACIÓN DE LOS PROGRAMAS ESTATAL, MUNICIPAL Y METROPOLITANO .



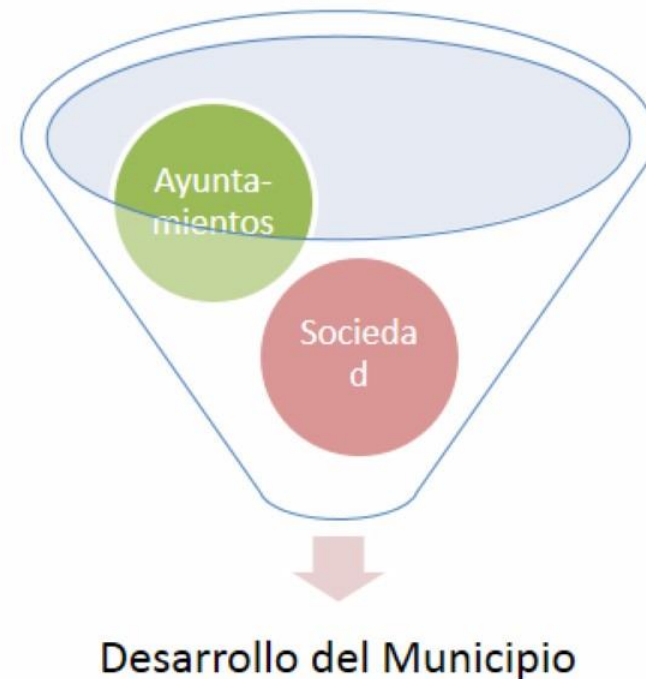


**Ley de Planeación para el
estado de Guanajuato/**

**Ley Orgánica Municipal para el
Estado de Guanajuato**

SEPLAN-SIMUPLAN

Mecanismo permanente de planeación integral, estratégica y participativa a través del cual el poder ejecutivo del estado, los ayuntamientos y la sociedad organizada, establecen procesos de coordinación para lograr el desarrollo de la entidad y los municipios respectivamente.



Componentes del SEPLAN

1 Estructuras de Coordinación



2 Estructuras de Participación



5

Sistema Estatal y Municipal de Información Estadística y Geográfica



Instrumentos de Planeación

4

3 Proceso de Planeación





**ESTRUCTURAS DE
COORDINACIÓN**

- Coordina el SEPLAN y el SEIEG, así como el COPLADEG.
- Realiza diagnósticos y define objetivos, estrategias, metas acciones e indicadores para el desarrollo del Estado.
- Elabora, actualiza, da seguimiento y evalúa el PED y el PGE; actualiza de manera coordinada con SEDESHU el PEDUOET.
- Asegura la participación social en el proceso de elaboración, actualización, seguimiento y evaluación de los instrumentos del SEPLAN.
- Asegura la congruencia de los instrumentos de planeación estatales y municipales entre ellos y con la planeación nacional.



- Proporciona asesoría técnica en materia de planeación a las dependencias y entidades estatales y municipales.
- Asesora a los ayuntamientos en la elaboración de los instrumentos de planeación municipales y en la capacitación técnica de su personal;
- Coordina el Sistema de Evaluación del Desarrollo de los instrumentos del SEPLAN;
- Establece los mecanismos de coordinación con las unidades generadoras y usuarias de información estadística y geográfica para la identificación, generación e integración de ésta al Sistema Estatal de Información Estadística y Geográfica.



Comisión de Conurbación o Zonas metropolitanas



Organismos Municipales de Planeación

Dependencias o entidades *paramunicipales* que tengan a su cargo las atribuciones en materia de planeación municipal.

- Elaborar los **instrumentos de planeación municipales.**
- Asegurar la **participación social** a través del **COPLADEM.**
- Vigilar el **cumplimiento de las políticas de DUyOET** con visión de largo plazo.
- Administrar el **Sistema Municipal de Información Estadística y Geografía.**
- Propiciar la **vinculación con otras estructuras de planeación sustentable del Municipio.**
- Fomentar el **desarrollo sustentable.**
- Proponer medidas para **establecer adecuados usos y destinos del suelo.**
- Coadyuvar en la formulación de los proyectos de **zonificación y de división del territorio municipal en regiones catastrales.**
- Asesorar y coadyuvar, en el **ordenamiento sustentable del territorio.**





**ESTRUCTURAS DE
PARTICIPACIÓN**



COPLADEG

Es un ***organismo consultivo,***
auxiliar del **poder ejecutivo** en materia de planeación.

*Integrado en su mayoría por **representantes** de la **sociedad organizada.**

**Titular del Ejecutivo
Presidente**

**Representantes
sociales de los
Consejos Estatales**

**Titular de IPLANEG
Secretario Técnico**

Integración

**Representantes
de Gobierno
Estatal y Municipal**

**Representantes
de delegaciones federales**



**Impulsar la planeación regional
con la participación de los consejos
para el desarrollo municipal**

**Participar en la elaboración
de instrumentos de planeación**

**Conducir mecanismos
de consulta social**

**PRINCIPALES
ATRIBUCIONES DEL
COPLADEG**

**Emitir propuestas
para el desarrollo
del estado**

**Fungir como órgano
de consulta en
los procesos
de planeación**

**Identificar
necesidades sociales**


Órganos del
COPLADEG

Consejos:

sectoriales

regionales

especiales



Regiones



Subregiones





**CONSEJOS
REGIONALES**

Consejos Regionales

Promueven el desarrollo de las Regiones.

Equidad

Equilibrio

Sustentabilidad

Participación Social



A central 3D globe with the word 'Integración' is surrounded by five blue callout boxes. Each box contains a role or group name, and a blue arrow points from each box towards the central globe. The roles are: Presidente Ciudadano (top), Funcionario de IPLANEG Secretario Técnico (right), Funcionarios de cada eje establecido en el PED (bottom right), Presidentes Municipales de la Región (bottom left), and Representantes del COPLADEM de la Región (left).

Integración

Presidente
Ciudadano

Representantes
del COPLADEM
de la Región

Funcionario
de IPLANEG
Secretario Técnico

Presidentes Municipales
de la Región

Funcionarios de cada
eje establecido en
el PED

Two hands are shown from the front, palms facing each other, holding the text in the center. The hands are slightly blurred, and the background is a plain, light color.

Atribuciones del Consejo

Participación social
Programa regional
Proyectos regionales
Investigaciones regionales



COPLADEM

Son organismos consultivos, ***auxiliares*** de los ayuntamientos en materia de planeación.

*Se integrarán con la participación mayoritaria de representantes de la sociedad organizada del Municipio.

El Ayuntamiento integrará un COPLADEM
dentro de los **sesenta días naturales**
siguientes a la fecha de su instalación.



A central 3D globe with the word 'Integración' in white text is surrounded by six orange callout boxes. Each box contains a role or group of people, and an orange arrow points from each box towards the globe. The globe is encircled by several dark grey, metallic-looking rings that intersect at various points, creating a complex, orbital-like structure.

Integración

Presidente
Municipal

OMP
Secretario Técnico

Funcionarios
estatales invitados por
ayuntamientos

Presidente
Comisión de medio
Ambiente

Funcionarios Municipales
que acuerde el
Ayuntamiento

Representantes
de la Sociedad Organizada
que participan en las
comisiones de trabajo



INSTRUMENTOS DE PLANEACIÓN

Instrumentos del Sistema Estatal de Planeación de Planeación



| | Código | Indicador | Código | Indicador | Código | Indicador | Código | Indicador |
|-------------|--------|-----------|--------|-----------|--------|-----------|--------|-----------|
| Fin | | | | | | | | |
| Propósito | | | | | | | | |
| Componente | | | | | | | | |
| Actividades | | | | | | | | |

Cartera de proyectos

Programa Estatal de Desarrollo Urbano y Ordenamiento Territorial
 • Contiene los lineamientos para regular el crecimiento ordenado de las ciudades y las regiones



Plan Municipal de Desarrollo

El Plan Municipal de Desarrollo contendrá los objetivos y estrategias para el desarrollo del municipio por un periodo de al menos veinticinco años, y deberá ser **evaluado y actualizado cuando menos cada cinco años**, en concordancia con los planes nacional y estatal de desarrollo.

La propuesta de PMD será **elaborada por el organismo municipal de planeación**.



El PMDUOET es el instrumento de planeación con visión prospectiva de largo plazo, en el que se representa la dimensión territorial de los lineamientos y objetivos del Plan Estatal de Desarrollo .

Deberá ser revisado y actualizado dentro de los seis meses siguientes a la publicación de los resultados de los Censos Nacionales de Población y Vivienda.

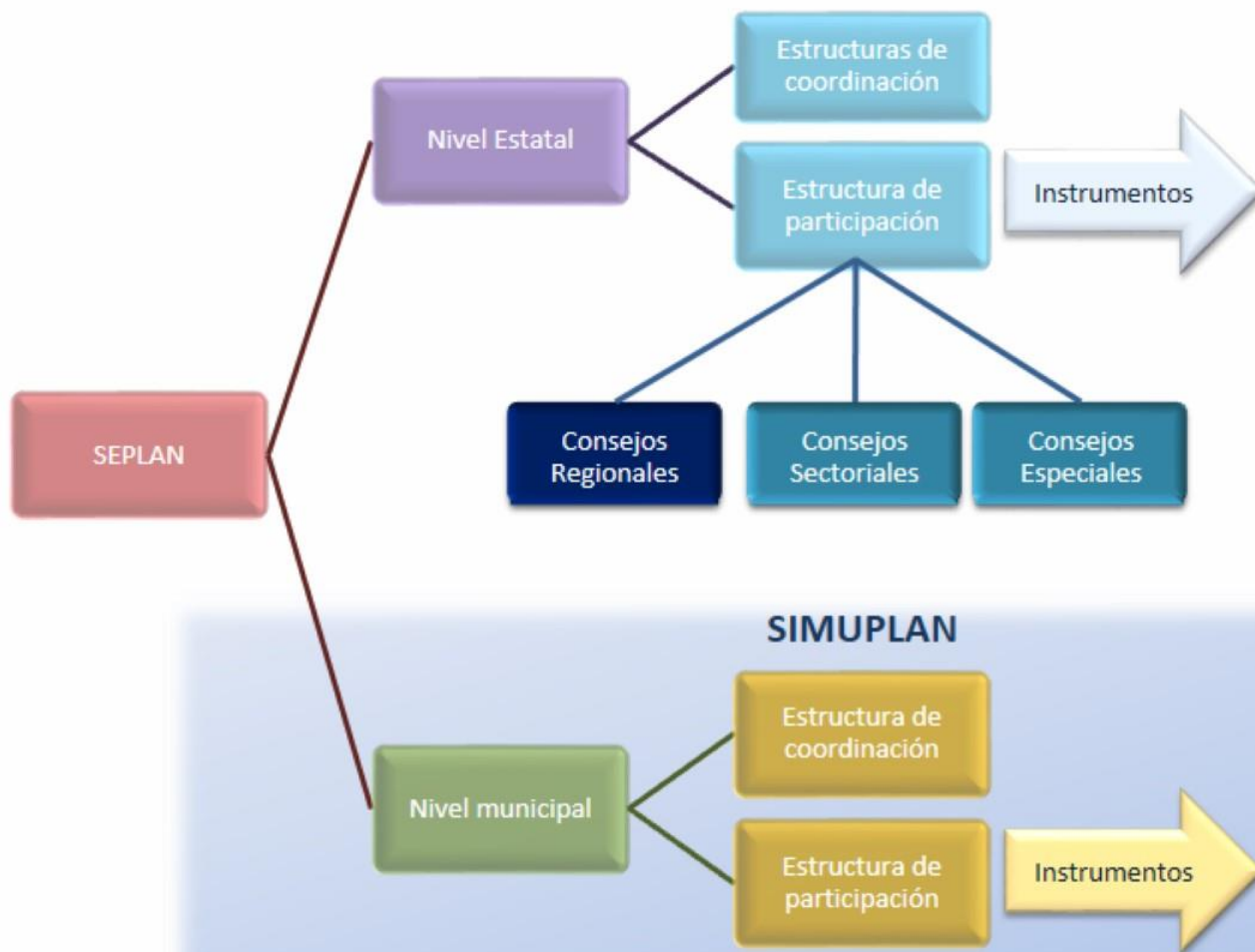


El PMG contiene los objetivos y estrategias que sirven de base a las actividades de la administración pública municipal, de forma que aseguren el cumplimiento del Plan Municipal de Desarrollo.

Es **elaborado por el OMP con la colaboración del COPLADEM** y sometido a la aprobación del Ayuntamiento dentro de los primeros **cuatro meses de su gestión.**



Esquema general del SEPLAN



I. Plan Estatal de Desarrollo

A. Programa estatal de desarrollo urbano y de ordenamiento ecológico territorial.

B. Programa de Gobierno del Estado

1. Programas sectoriales;
2. Programas especiales;
3. Programas regionales;
4. Programas institucionales; y
5. Programas operativos anuales.

C. Programas de desarrollo urbano y de ordenamiento ecológico territorial de áreas conurbadas o zonas metropolitanas

D. Planes municipales de desarrollo

1. Programa municipal de desarrollo urbano y de ordenamiento ecológico territorial; y
2. Programas de gobierno municipal:
 - a) Programas derivados del programa de gobierno municipal.

Sistema Estatal de Información Estadística y Geográfica



Obligaciones legales y Fechas



OBLIGACIONES LEGALES Y FECHAS



Organismo Municipal de Planeación. **Al inicio de la administración.**



Plan Municipal de Desarrollo. **Al inicio de la administración.**



Programa Municipal de Desarrollo Urbano y Ordenamiento Ecológico Territorial.
Al inicio de la administración.



Reglamento del COPLADEM. **Al inicio de la administración**



Consejo de Planeación de Desarrollo Municipal (COPLADEM).
Al 9 de diciembre de 2015.



Programa de Gobierno Municipal. **Al 10 de febrero de 2016.**



C**OMIDA**

The image features two hands, one from the top left and one from the bottom right, holding a white rectangular banner. The banner contains the text 'Sistemas Estatal y Municipal de Información Estadística y Geográfica' in a bold, dark blue font. The background is a composite image showing a cityscape with colorful buildings and a large white building with many windows, set against a backdrop of mountains and a cloudy sky. There are also some streetlights visible in the upper part of the background.

**Sistemas Estatal y Municipal
de Información Estadística y
Geográfica**

La *información...* más que lujo, **NECESIDAD COMPETITIVA.**



Objetivo General SEIEG y el SMIEG

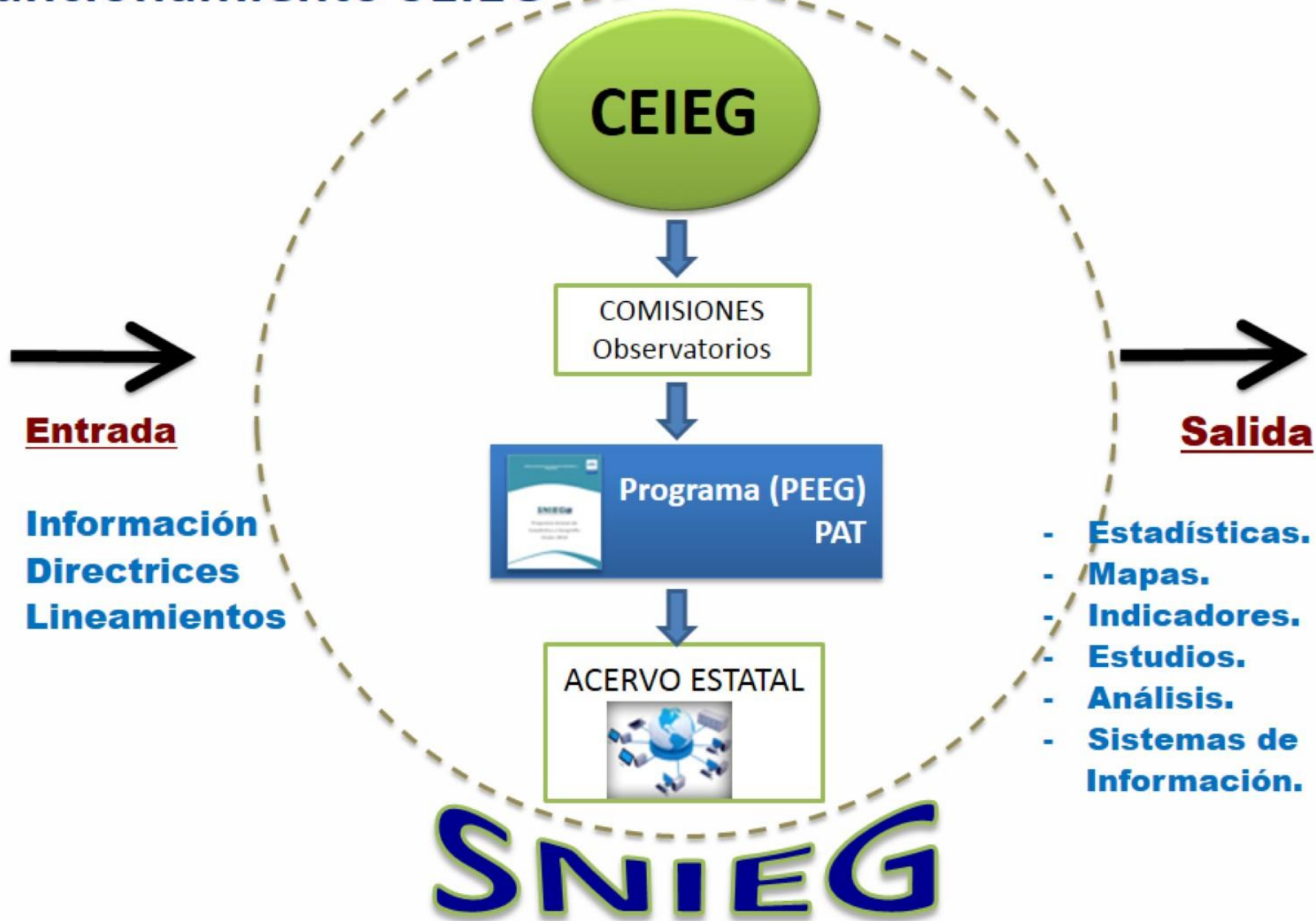
El SEIEG y el SMIEG tienen por objeto: **organizar, actualizar y difundir información estadística y geográfica** que apoye la planeación del desarrollo, estatal, regional y municipal así como su monitoreo y medición.

Coordinadores del SEIEG y el SMIEG

El SEIEG está a cargo del IPLANEG y el SMIEG deberá estar a cargo del **Organismo Municipal de Planeación** correspondiente.



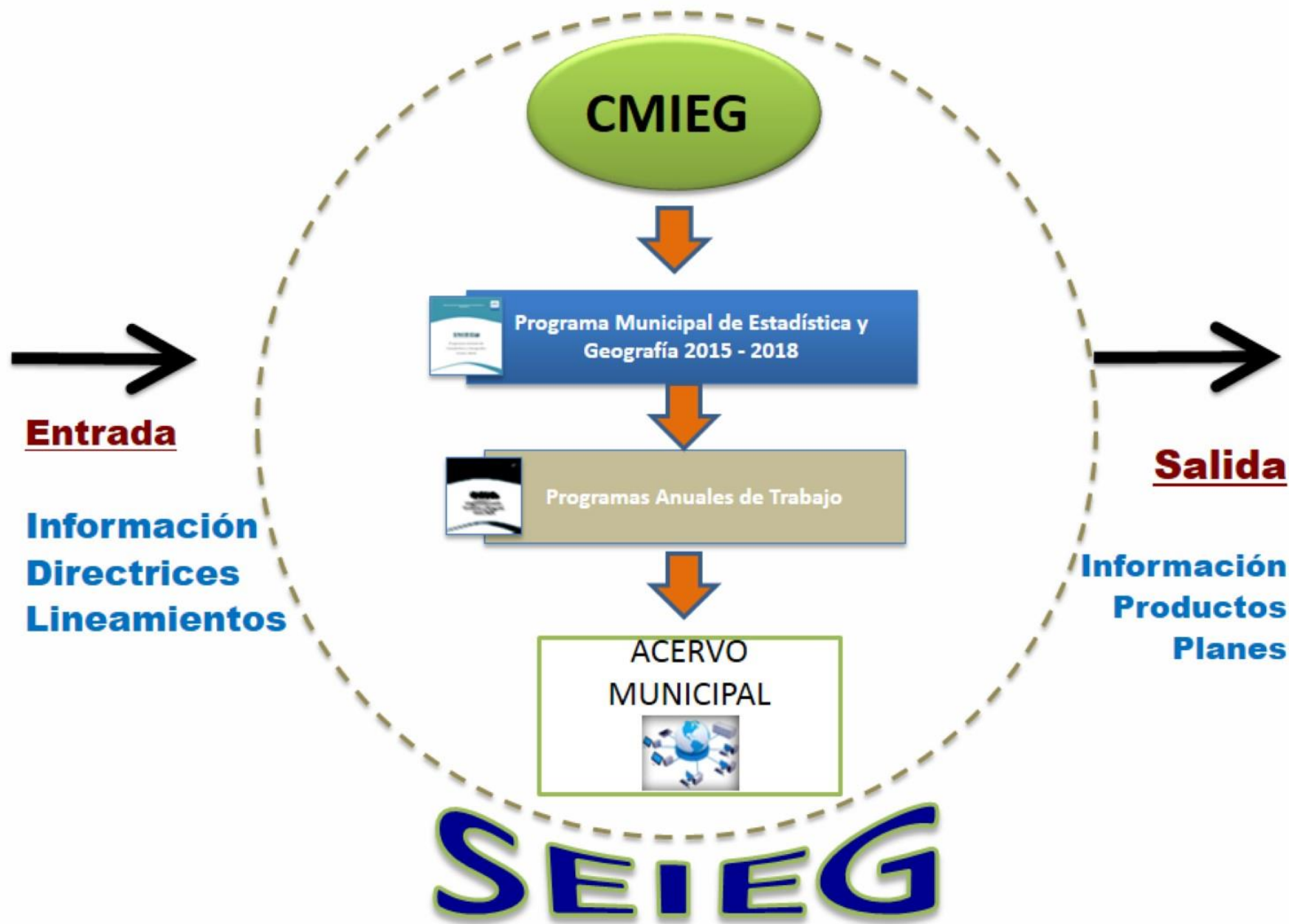
Funcionamiento SEIEG



Integración CEIEG



Funcionamiento SMIEG



Portal SEIEG <http://seieg.iplaneg.net/seieg>

The screenshot shows a web browser window with the address bar displaying "seieg.iplaneg.net/seieg/index". The page features the GTO logo (Instituto de Planeación, Estadística y Geografía de Guanajuato) and the title "SISTEMA ESTATAL DE INFORMACIÓN ESTADÍSTICA Y GEOGRÁFICA". A search bar is located below the title. A navigation menu includes links for "SEIEG", "CEIEG", "Sistema de Evaluación", "Sistema de Indicadores", "Planes y Programas", "Boletines", and "Sitios de Interés".

The main content area is divided into two columns. The left column has a blue header "IPLANEG - SEIEG Guanajuato" and contains the following text:

El SEIEG a través de este portal difunde y promueve el uso de la información estadística y geográfica de interés estatal.

Este proyecto integra más de 1,000 capas de información, imágenes y cartografía vectorial, sistema de indicadores y un catálogo de planes y programas estatales y municipales. También se pone al día con el Plan de Desarrollo del Programa Acelerado de Datos Estatal que forma parte de una estrategia internacional de documentación liderada por el Banco Mundial y PARIS 21 para fortalecer la calidad y accesibilidad de la información que utiliza el sector público.

The right column features a map of Mexico with the state of Guanajuato highlighted in blue. Below the map is a section titled "Indicador de la actividad económica Estatal durante el 4o trimestre 2014".

At the bottom of the page, there are two sections: "Catálogo Estadístico" and "Catálogo Geográfico | Catálogo de Mapas | Servicios web". The "Catálogo Estadístico" section contains four icons representing "Geografía y Medio Ambiente", "Gobierno, Seguridad Pública e Impartición de Justicia", "Demografía y Social", and "Económico". The "Catálogo Geográfico" section shows a detailed map of Guanajuato with various geographical features and a scale bar.



Catálogo de información estadística



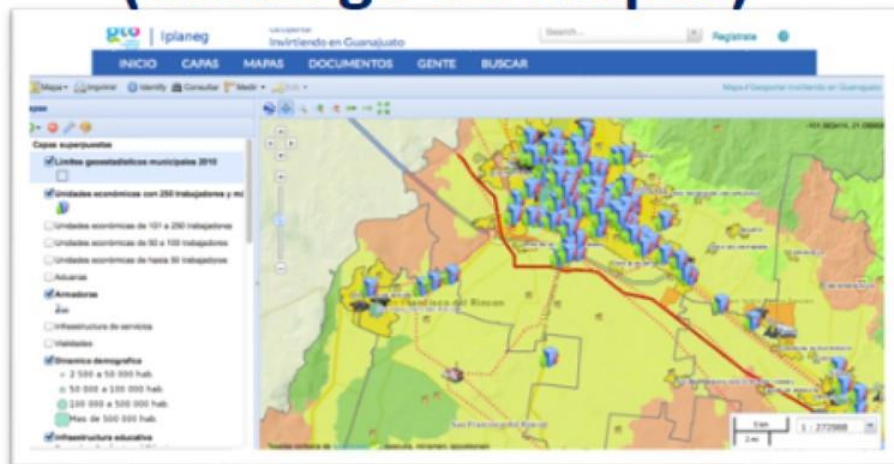
Catálogo de información geográfica



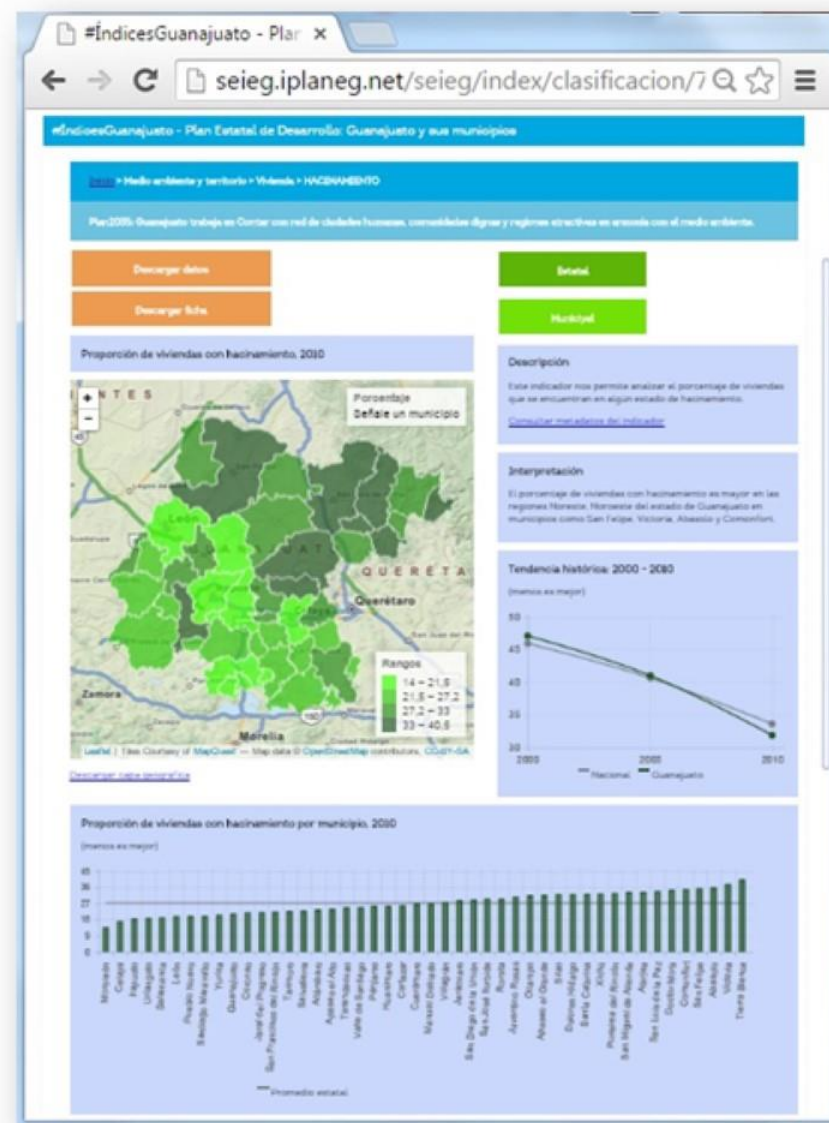
Estudios y análisis



Sistemas de Información Geográficos (Catálogo de mapas)



Sistema de Indicadores



Catálogo de planes y programas.

Planes y Programas



Nacionales



Estatales



Regionales



Metropolitanos



Municipales



Centros de Población

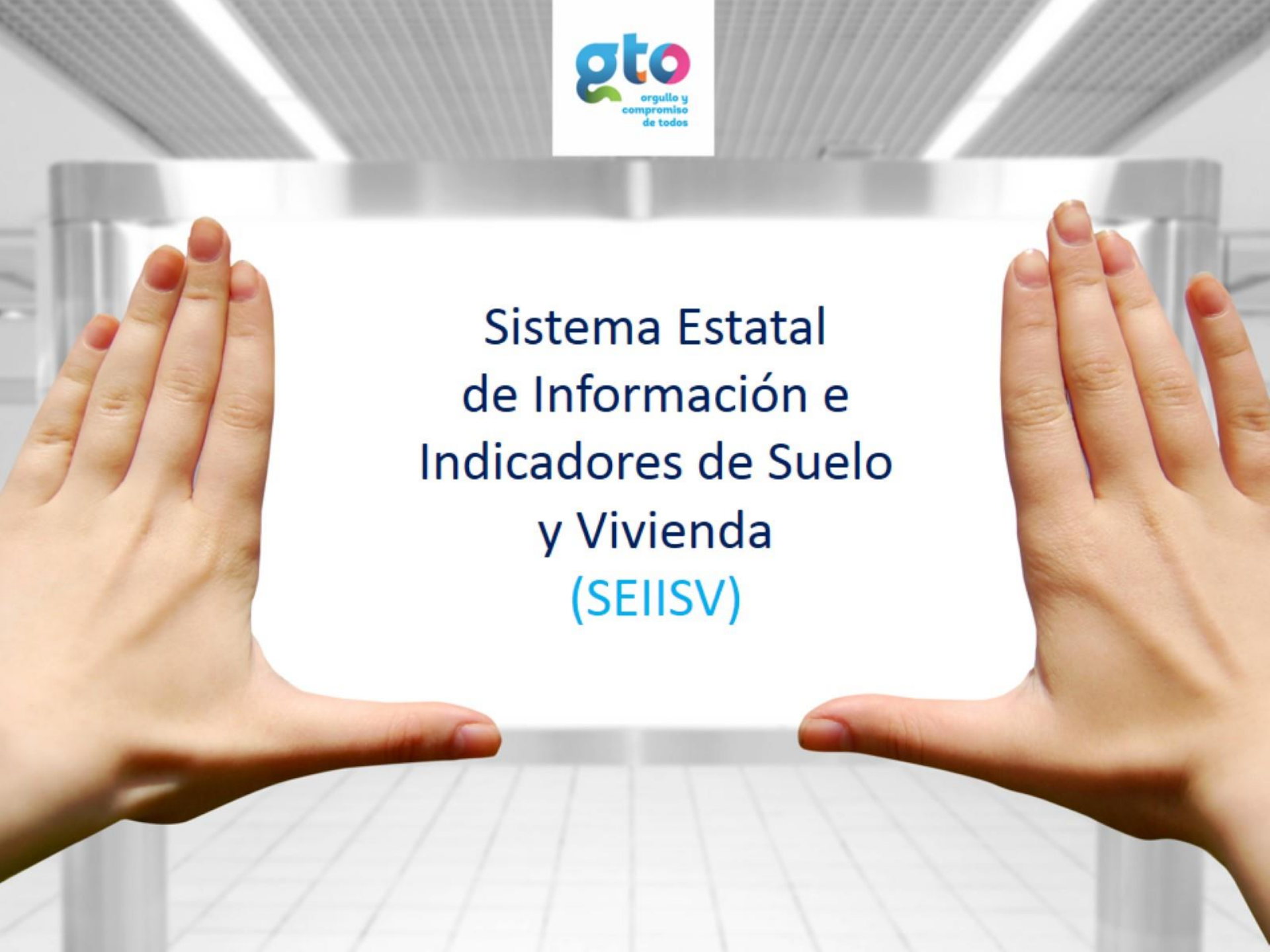
¿Qué son?

¿Qué son?

¿Qué planes y programas existen?

¿Qué planes y programas existen?





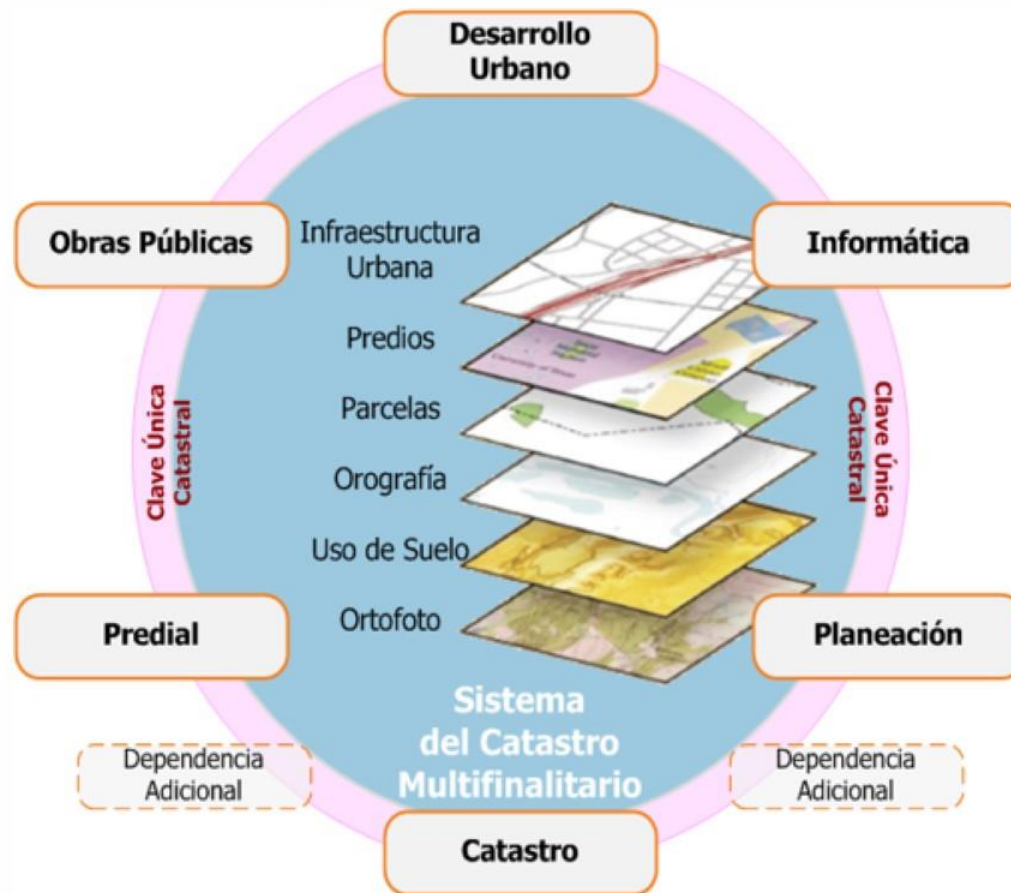
Sistema Estatal
de Información e
Indicadores de Suelo
y Vivienda
(SEIISV)



**CATASTRO
MULTIFINALITARIO**

¿Qué es el Catastro Multifinalitario?

Un sistema coordinado de gestión, actualización y mantenimiento de información catastral urbana y rural.



Objetivo General

Conocer con exactitud la situación física, jurídica y económica del territorio municipal, para simplificar su administración, como base para sus procesos de planeación.



Objetivos Particulares

- Contar con un **Sistema Geográfico Catastral con información compartida** entre instancias municipales e Iplaneg.
- Permitir la **aplicación y seguimiento al Plan Municipal de Desarrollo Urbano y Ordenamiento Territorial** en concordancia con el Plan Estatal de Desarrollo Urbano y Ordenamiento Territorial.
- **Fortalecer el Sistema Estatal de Información Estadística y Geográfica del Estado de Guanajuato.**



Etapas para su desarrollo

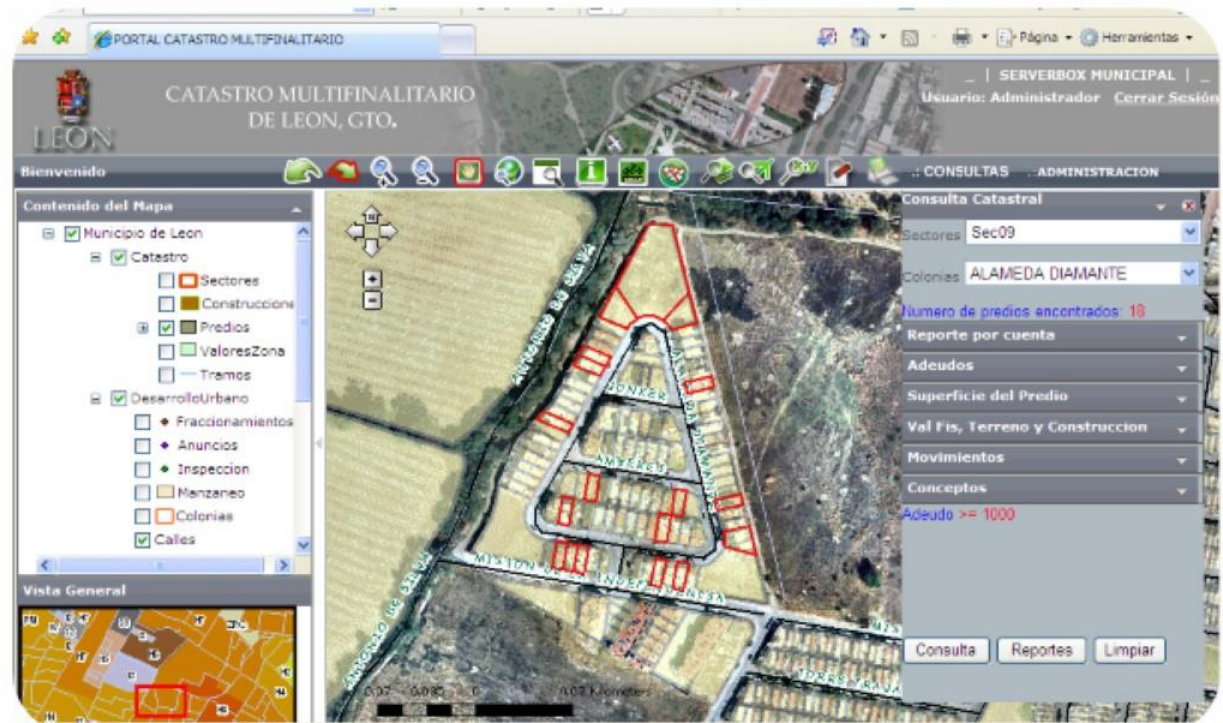
1. Firma de **convenio** Iplaneg – municipio.
2. **Conformación de Comité Técnico** de las áreas municipales participantes.
3. **Diagnóstico** de las área municipales participantes con base en un **manual de procesos**.
4. Generación de **proyecto ejecutivo**.
5. .



Etapas para su desarrollo

5.- Desarrollo del Proyecto Ejecutivo.

- Adecuación de información por área municipal.
- Adecuación de infraestructura de Hardware.
- Instalación de solución informática.
- Difusión y uso del Sistema de Catastro Multifinalitario.



Proceso de planeación Diagnóstico

Iplaneg

Instituto de Planeación,
Estadística y Geografía del estado de Guanajuato





Diagnóstico
Estratégico

Vocaciones
Territoriales

Formulación
de Objetivos

Formulación
de
Estrategias

Programas y
Proyectos

Sistema de
Monitoreo y
Evaluación

Planeación

Iplaneg

Instituto de Planeación,
Estadística y Geografía del estado de Guanajuato

Estructura conceptual del apartado de planeación



Registro y Maduración de Proyectos

Iplaneg

Instituto de Planeación,
Estadística y Geografía del estado de Guanajuato



Territorios Inteligentes

- **Crear Ventaja Competitiva**
- **Dialogo con el Entorno**
- **Innovación**
- **Redes de Ciudades**





17% DEL TERRITORIO

45% DE LA POBLACIÓN

51% DEL PIB



5,208,000 habitantes



20 KM

MODELO TERRITORIAL POLÍTICA REGIONAL



Enfoque Estratégico

- ¿Para qué?
- Carta de Futuro
- Declaraciones





¿Cuál es Mi Propósito?
¿Por qué Estoy Aquí?

Iniciativas y Líneas de Acción

- Líneas de Acción
- Cartera de Iniciativas Estratégicas

Presupuesto basado en resultados

Operación



Riesgos



Crisis




Estigmas



Programables



Impredecibles



Apuestas



Victorias Rápidas 100 Días

- Acuerdo sobre Victorias Rápidas



¿Qué motiva el inicio de un proyecto de inversión pública?



- Una problemática

- Una oportunidad



- Diagnósticos
- Instrumentos de planeación





La idea del proyecto nace como resultado de la búsqueda de una solución a una necesidad insatisfecha o en el marco de políticas generales.

Esta etapa tienen como objetivo generar soluciones e información para decidir acerca de la conveniencia de emprender estudios adicionales.



Fases

Etapas

Maduración

1

Preinversión



Idea
Perfil
Prefactibilidad
Factibilidad

- ✓ Análisis Costo Beneficio (**vigente**)
- ✓ Proyecto ejecutivo (**Validado**)
- ✓ Liberación de afectaciones (**Irreversible**)
- ✓ Aspectos ambientales (**validados**)
- ✓ Otros permisos (CFE, SCT)
- ✓ Otros estudios específicos (movilidad, mecánica de suelos, hidrológicos etc.)

2

Inversión

Ejecución

3

Operación

Monitoreo y
evaluación



Desarrollo de Herramienta de Registro

Inclusión en Página web de Iplaneg

The screenshot shows the website of the Instituto de Planeación, Estadística y Geografía (Iplaneg) of Guanajuato. At the top, there is a navigation bar with the logo 'GUANAJUATO', a search bar, and links for 'Inicio', 'Guanajuato siglo XXI', 'Acercos de Iplaneg', and 'Contáctanos'. Below the navigation bar, there is a banner for 'Presentación Ciudades Humanas' with a 'Ver Más' button. To the right, there is a section for 'Políticas públicas para la construcción de Ciudades Humanas' with a photo of a city street and a video player. Below this, there is a grid of six cards: 'Plan 2035', 'Participación Ciudadana', 'Programa de Gobierno', 'Información Estadística y Geográfica', 'Ciudades con rostro humano', and 'Fuentes de Financiamiento'. A large blue arrow points from the text 'Inclusión en Página web de Iplaneg' to a card labeled 'Registro de Iniciativas' which is highlighted in a larger blue box. At the bottom, there is a footer with sections for 'Guanajuato siglo XXI', 'Acercos de Iplaneg', 'Te compartimos', 'Estamos para servirte', and 'Mapa de Ubicación'.

GUANAJUATO

Inicio Guanajuato siglo XXI Acercos de Iplaneg Contáctanos

Instituto de Planeación, Estadística y Geografía

Presentación Ciudades Humanas

Presentación Ciudades Humanas

Ver Más

Políticas públicas para la construcción de Ciudades Humanas

Subsecretario de Desarrollo Urbano y Vivienda

Plan 2035

Participación Ciudadana

Programa de Gobierno

Información Estadística y Geográfica

Ciudades con rostro humano

Fuentes de Financiamiento

Registro de Iniciativas

Guanajuato siglo XXI:

- Núcleo Social
- Núcleo Territorio y Medio Ambiente
- Núcleo Competitividad

Acercos de Iplaneg:

- Marco Legal y Normativo
- Núcleo Planeación
- Estratégico

Te compartimos:

- Biblioteca Digital
- Transparencia

Estamos para servirte:

Ciudad Mineral de Valenciana 351
Puerto Interior de Ota. C.P 36275
Silao de la Victoria Guanajuato México



Mapa de Ubicación:

Instituto de Planeación, Estadística y Geografía



Portal de Ingreso para Promovientes, Administradores, y Ejecutores



Para una correcta navegación en el Administrador de Proyectos te recomendamos descargar la versión más reciente del navegador Google Chrome  ó Mozilla Firefox 

© IPLANEG 2015. Todos los derechos reservados. | [Aviso de Privacidad](#)
Blvd. Mineral de Valenciana 351, Puerto Interior de Gto. C.P 36275, Silao Guanajuato México
Tel: +52 472 103-77-00



Vista de Usuario Promovente

• Registro

- Estudios de Pre-inversión para Proyectos y Programas
- Programas y Proyectos de Inversión

• Movimientos de Perfil

gto
Instituto de Planeación, Estadística y Geografía

Maduración > Registrar Proyecto

administrador Salir

El proyecto a registrar corresponde a:

Programas y Proyectos de Inversión (EPPPI)

Estudios de Pre-inversión para Programas y Proyectos de Inversión (EPPPI)

Opciones y objetivos

Grado, alcance y requerimientos

Áreas, condiciones y cronograma

Estructura financiera

Indicado

MADURACIÓN

Registrar Proyecto

Consultar Proyectos

MI PERFIL



SISTEMA DE INSCRIPCIÓN, MONITOREO Y MADURACIÓN DE PROYECTOS

 **MADURACIÓN DEL PROYECTO** 



✓ **Idea**

✓ **Perfil**

✓ **Prefactibilidad**

✓ **Factibilidad**

✓ **Ejecución**

✓ **Monitoreo y evaluación**



SEGUIMIENTO A REGISTRO DE PROYECTOS REGIONALES

| AÑO | ZONA | DESCRIPCIÓN DEL PROYECTO 2014 | PROPONENTE | PRIORIDAD PROPONENTE | A1 NT | A3 EG | A4 AD | ACB | AF | AA | PE |
|------|----------|---|--------------------|----------------------|-------|-------|-------|-----|----|----|----|
| 2014 | Regional | Radio Comunitaria de la Sierra Gorda en Tierra Blanca | Tierra Blanca | Sí | ● | ● | ● | ● | ● | ● | ● |
| 2014 | Regional | Rehabilitación del camino Puerto Chiquito-El Milagro en Xichú | Xichú | Sí | ● | ● | ● | ● | ● | ● | ● |
| 2014 | Regional | Rehabilitación del camino Xichú - La Noria del km. 5+000 al 11+000. | Xichú | Sí | ● | ● | ● | ● | ● | ● | ● |
| 2014 | Regional | Ampliación de la carretera San José Iturbide - San Luis de la Paz. | San José Iturbide | Sí | ● | ● | ● | ● | ● | ● | ● |
| 2014 | Regional | Capilla Abierta del Santuario de Nuestra Señora de los Remedios en Victoria | Victoria | Sí | ● | ● | ● | ● | ● | ● | ● |
| 2014 | Regional | Parador Artesanal Turístico de la Carretera 57 en San Luis de la Paz | San Luis de la Paz | Sí | ● | ● | ● | ● | ● | ● | ● |
| 2014 | Regional | Rastro Regional TIF en San Luis de la Paz | San Luis de la Paz | Sí | ● | ● | ● | ● | ● | ● | ● |
| 2014 | Regional | Mercado Regional de Abastos en San Luis de la Paz | San Luis de la Paz | Sí | ● | ● | ● | ● | ● | ● | ● |
| 2014 | Regional | Desarrollo Turístico de la Región Noreste. | Xichú | 1 | ● | ● | ● | ● | ● | ● | ● |
| 2014 | Regional | Centro Regional de Manejo Integral de Residuos Sólidos Urbanos en San José Iturbide. | San José Iturbide | | ● | ● | ● | ● | ● | ● | ● |
| 2014 | Regional | Polideportivo Regional en San José Iturbide | San José Iturbide | | ● | ● | ● | ● | ● | ● | ● |
| 2014 | Regional | Ordenamiento de la actividad ganadera para la producción y comercialización de ganado bovino carne en comunidades estratégicas del Distrito de Riego 02 San Luis de la Paz. | Victoria | | ● | ● | ● | ● | ● | ● | ● |
| 2014 | Regional | Libramiento carretero de Fracción de Guadalupe a Aguacates en Tierra Blanca | Tierra Blanca | | ● | ● | ● | ● | ● | ● | ● |
| 2014 | Regional | Auditorio de usos múltiples en Tierra Blanca | Tierra Blanca | | ● | ● | ● | ● | ● | ● | ● |
| 2014 | Regional | Parador turístico municipal en Tierra Blanca | Tierra Blanca | | ● | ● | ● | ● | ● | ● | ● |
| 2014 | Regional | Mercado artesanal Otomí-Chichimeca en Tierra Blanca | Tierra Blanca | | ● | ● | ● | ● | ● | ● | ● |
| 2014 | Regional | Estacionamiento público subterráneo en el jardín principal de Tierra Blanca | Tierra Blanca | | ● | ● | ● | ● | ● | ● | ● |
| 2014 | Regional | Plan Maestro de Imagen urbana del centro histórico de Tierra Blanca | Tierra Blanca | | ● | ● | ● | ● | ● | ● | ● |



SEGUIMIENTO A REGISTRO DE PROYECTOS METROPOLITANOS

| AÑO | ZONA | PROYECTO | DESCRIPCIÓN DEL PROYECTO 2014 | MONTO PROPUESTO | PROPONENTE | PRIORIDAD PROPONENTE | A1 NT | A3 EG | A4 AD | ACB | AF | AA | PE |
|------|------|--------------------------------------|--|-----------------|------------|----------------------|-------|-------|-------|-----|----|----|----|
| 2015 | ZML | BLVD. SIGLO XXI | LIBERACIÓN DERECHO DE VÍA TAJO DE SANTA ANA (BLVD SIGLO XXI), TRAMO DE BLVD. TIMOTEO LOZANO A BLVD. AEROPUERTO (PRIMERA ETAPA) | \$11,300,000 | León | | ● | ● | ● | ● | ● | ● | ● |
| 2015 | ZML | BLVD. SIGLO XXI | PAVIMENTACIÓN DE TAJO DE SANTA ANA TRAMO BLVD. TIMOTEO LOZANO A BULEVAR AEROPUERTO (PRIMERA ETAPA CUERPO PONIENTE) | \$98,000,000 | León | | ● | ● | ● | ● | ● | ● | ● |
| 2015 | ZML | BLVD. SIGLO XXI | PROYECTO EJECUTIVO DEL BLVD. SIGLO XXI (TAJO DE SANA ANA) TRAMO DE BLVD. AEROPUERTO A BLVD. VICENTE VALTIERRA (PAVIMENTO EXISTENTE) | \$3,400,000 | León | | ● | ● | ● | ● | ● | ● | ● |
| 2015 | ZML | BLVD. SIGLO XXI | PROYECTO EJECUTIVO DEL BLVD. SIGLO XXI (TAJO DE SANA ANA) TRAMO DE BLVD. GUANAJUATO - JUAN ALONSO DE TORRES (PAVIMENTO EXISTENTE) | \$1,500,000 | León | | ● | ● | ● | ● | ● | ● | ● |
| 2015 | ZML | EJE METROPOLITANO | LIBERACIÓN DE DERECHO DE VÍA DEL BLVD. JUAN ALONSO DE TORRES TRAMO BLVD. DELTA A BLVD. LA LUZ | \$85,800,000 | León | | ● | ● | ● | ● | ● | ● | ● |
| 2015 | ZML | BLVD. LAS TORRES | BLVD. LAS TORRES NORTE TERCERA ASIGNACION | \$35,000,000 | SFR | | ● | ● | ● | ● | ● | ● | ● |
| 2015 | ZML | COLECTOR PLUVIAL TRES MARÍAS | CONSTRUCCIÓN DE COLECTOR PLUVIAL TRES MARÍAS | \$19,000,000 | SFR | | ● | ● | ● | ● | ● | ● | ● |
| 2015 | ZML | BLVD. JUVENTINO ROSAS | BLVD. JUVENTINO ROSAS (TRAMO DE DISTRIBUIDOR VIAL SAN FRANCISCO-BLVD. AQUILES SERDÁN) | \$3,000,000 | SFR | | ● | ● | ● | ● | ● | ● | ● |
| 2015 | ZML | BLVD. EMILIANO ZAPATA | CONSTRUCCIÓN DE PUENTE BLVD. EMILIANO ZAPATA | \$25,000,000 | SFR | | ● | ● | ● | ● | ● | ● | ● |
| 2015 | ZML | EJE CENTRAL | CONSTRUCCIÓN EJE CENTRAL TRAMO AQUILES SERDÁN-MORELOS | \$7,500,000 | SFR | | ● | ● | ● | ● | ● | ● | ● |
| 2015 | ZML | BLVD. EL MAGUEY | CONSTRUCCION BLVD. EL MAGUEY PRIMERA ETAPA | \$15,000,000 | SFR | | ● | ● | ● | ● | ● | ● | ● |
| 2015 | ZML | BLVD. GUANAJUATO Y BLVD. INDUSTRIAL | PROYECTOS EJECUTIVOS DEL BLVD. GUANAJUATO Y BLVD. INDUSTRIAL | \$4,000,000 | SFR | | ● | ● | ● | ● | ● | ● | ● |
| 2015 | ZML | EJE CENTRAL | PROYECTO EJE CENTRAL TRAMO JUVENTINO ROSAS A AQUILES SERDÁN Y DE JOSEFA ORTIZ DE DOMINGUEZ A BLVD. LAS TORRES PTE. (SEGUNDA ETAPA) | \$2,000,000 | SFR | | ● | ● | ● | ● | ● | ● | ● |
| 2015 | ZML | PLANTA DE TRATAMIENTO DE TRES MARÍAS | PLANTA DE TRATAMIENTO TRES MARIAS (PROYECTO INTEGRAL) | \$12,000,000 | SFR | | ● | ● | ● | ● | ● | ● | ● |
| 2015 | ZML | BLVD. CAMINO AL OJO DE AGUA | AFECTACIONES BLVD. CAMINO AL OJO DE AGUA | \$15,000,000 | SFR | | ● | ● | ● | ● | ● | ● | ● |



SEGUIMIENTO A REGISTRO DE PROYECTOS REGIONALES

| AÑO | ZONA | DESCRIPCIÓN DEL PROYECTO 2014 | PROPONENTE | PRIORIDAD PROPONENT | A1 NT | A3 FG | A4 AD | ACB | AF | AA | PE |
|------|----------|---|-------------------|---------------------|-------|-------|-------|-----|----|----|----|
| 2014 | Regional | Centro Regional de Manejo Integral de Residuos Sólidos Urbanos en San José Iturbide. | San José Iturbide | | ● | ● | ● | ● | ● | ● | ● |
| 2014 | Regional | Polideportivo Regional en San José Iturbide | San José Iturbide | | ● | ● | ● | ● | ● | ● | ● |
| 2014 | Regional | Ordenamiento de la actividad ganadera para la producción y comercialización de ganado bovino carne en comunidades estratégicas del Distrito de Riego 02 San Luis de la Paz. | Victoria | | ● | ● | ● | ● | ● | ● | ● |
| 2014 | Regional | Libramiento carretero de Fracción de Guadalupe a Aguacates en Tierra Blanca | Tierra Blanca | | ● | ● | ● | ● | ● | ● | ● |



| Proyectos Realistas (\$) | Alternativas de solución | Principales problemas identificados | Causas |
|--------------------------|--------------------------|-------------------------------------|--------|
| | | | |
| | | | |





Instituto de Planeación,
Estadística y Geografía del estado de Guanajuato
iplaneg.guanajuato.gob.mx

Bld Mineral de Valenciana 351
Puerto Interior de Gto. C.P 36275
Silao de la Victoria Guanajuato México
Tel: +52 472 103-77-00



@iplaneg